

Akce: 24-11-104
Turnov, lávka L-001 přes trať ČD v Dolánkách
DOKLADY - ověření inženýrských sítí

Pořadí:	Název organizace:	Žádost zaslána dne:	Číslo jednací:	Existence sítí:	Platnost do:
1	ČEZ Distribuce, a. s.	6.12.2024	0102254429	NE	6.5.2025
2	Telco Pro Services,a.s.	6.12.2024	0201812083	NE	6.12.2025
3	CETIN a.s.	6.12.2024	0124869221	NE	6.12.2026
4	ČEPS, a.s.	6.12.2024	202412165	NE	6.12.2026
5	České Radiokomunikace a.s.	6.12.2024	381495/2024	NE	9.12.2025
6	GasNet, s.r.o. v zast. GasNet Služby, s.r.o.	6.12.2024	5003219140	NE	6.12.2026
7	Správa železnic, státní organizace	9.12.2024	SZ-12096	ANO	15.1.2027
8	T-Mobile Czech Republic a.s.	6.12.2024	E67779/24	NE	6.12.2025
9	Vodafone Czech Republic a.s.	6.12.2024	241206-1522765245	NE	6.12.2025
10	PAMICO CZECH, s.r.o.	9.12.2024	-	NE	9.12.2025
11	Technické služby Turnov, s.r.o.	9.12.2024	-	NE	Není uvedeno
12	ČD - Telematika a.s.	6.12.2024	2202425547	NE	6.12.2025
13	Město Turnov	6.12.2024	OSM/24/2311/SYS	NE	Není uvedeno
14	Severočeské vodovody a kanalizace, a.s.	6.12.2024	SCVKZAD225750	ANO	10.12.2025

ŽADATELProjektová kancelář VANER s.r.o.

NAŠE ZNAČKA
0102254429VYŘÍZENO DNE
06.12.2024

Sdělení o existenci energetického zařízení, telekomunikačního zařízení nebo zařízení technické infrastruktury společnosti ČEZ Distribuce, a. s., pro akci:

Turnov, lávka L-001 přes trať ČD v Dolánkách

Vážený zákazníku,

dovolujeme si reagovat na Vaši žádost číslo 0102254429 ze dne 06.12.2024 o sdělení o existenci energetického zařízení, telekomunikačního zařízení nebo zařízení technické infrastruktury. Na Vámi uvedeném zájmovém území se **nenachází energetické zařízení, telekomunikační zařízení nebo zařízení technické infrastruktury v majetku společnosti ČEZ Distribuce, a. s.**

Zároveň si Vás dovoluujeme upozornit, že se v zájmovém území může nacházet energetické zařízení, telekomunikační zařízení nebo zařízení technické infrastruktury, které není v majetku společnosti ČEZ Distribuce, a. s.

Toto sdělení je platné do 06.06.2025.

V souvislosti s výše uvedeným si Vás dovoluujeme upozornit, že uvedené sdělení včetně jeho příloh představuje skutečnosti tvořící obchodní tajemství společnosti ČEZ Distribuce, a. s. Poskytnuté informace jsou dále také důvěrnými informacemi a obchodně citlivými informacemi společnosti ČEZ Distribuce, a. s. Z výše uvedených důvodů si Vás proto společnost ČEZ Distribuce, a. s. dovoluje upozornit, že s poskytnutými informacemi je potřeba nakládat dle platných právních předpisů, v opačném případě se vystavujete postihu ve smyslu platné právní úpravy. V této souvislosti si Vás dále dovoluujeme upozornit, že požadované informace nesmí být předány, sděleny, využity, zpřístupněny, či jiným způsobem postoupeny na jakoukoli třetí osobu bez předchozího prokazatelného souhlasu společnosti ČEZ Distribuce, a. s. Informace o existenci energetického zařízení, telekomunikačního zařízení a zařízení technické infrastruktury mohou být využity pouze pro účel, pro který byly vyžádány.

S pozdravem

ČEZ Distribuce, a. s.

Děčín, Děčín IV-Podmokly
Teplická 874/8
PSČ 405 02
IČ: 24729035

Přílohy

Situační výkres zájmového území



ŽADATEL

Projektová kancelář VANER s.r.o.

NAŠE ZNAČKA
0201812083

VYŘIZUJE / LINKA

VYŘÍZENO DNE
06.12.2024

Sdělení o existenci komunikačního vedení společnosti Telco Pro Services, a. s.

Název akce: **Turnov, lávka L-001 přes trať ČD v Dolánkách**

Účel: **Informativní**

Vážený zákazníku,
dovolujeme si reagovat na Vaši žádost číslo 0201812083 ze dne 06.12.2024, která se týkala sdělení o existenci komunikačního zařízení na Vámi určeném zájmovém území.

Dle vědomí společnosti Telco Pro Services, a. s., se na Vámi vymezeném zájmovém území:
nenachází komunikační zařízení v majetku společnosti Telco Pro Services, a. s.

Zároveň si Vás dovoluujeme upozornit, že není vyloučeno, že se ve Vámi vymezeném zájmovém území nachází jiné zařízení, které není v majetku společnosti Telco Pro Services, a. s.

Toto sdělení je platné do 06.12.2025.

V souvislosti s výše uvedeným si Vás dovoluujeme upozornit, že sdělení o existenci či neexistenci sítí představuje skutečnosti tvořící obchodní tajemství společnosti Telco Pro Services, a. s. Poskytnuté informace jsou dále také důvěrnými informacemi společnosti Telco Pro Services, a. s. Z výše uvedených důvodů si Vás proto společnost Telco Pro Services, a. s., dovoluje upozornit, že s poskytnutými informacemi je potřeba nakládat dle platných právních předpisů, v opačném případě se vystavujete postihu ve smyslu platné právní úpravy. V této souvislosti si Vás dovoluujeme rovněž upozornit, že požadované informace nesmí být předány, sděleny, využity, zpřístupněny, či jiným způsobem postoupeny na jakoukoli třetí osobu bez předchozího prokazatelného souhlasu společnosti Telco Pro Services, a. s. Informace o existenci sítí mohou být využity pouze pro účel, pro který byly vyžádány.

S pozdravem

Telco Pro Services, a. s.

Praha, Praha 4
Duhová 1531/3
PSČ 140 00
IČ: 29148278

Přílohy

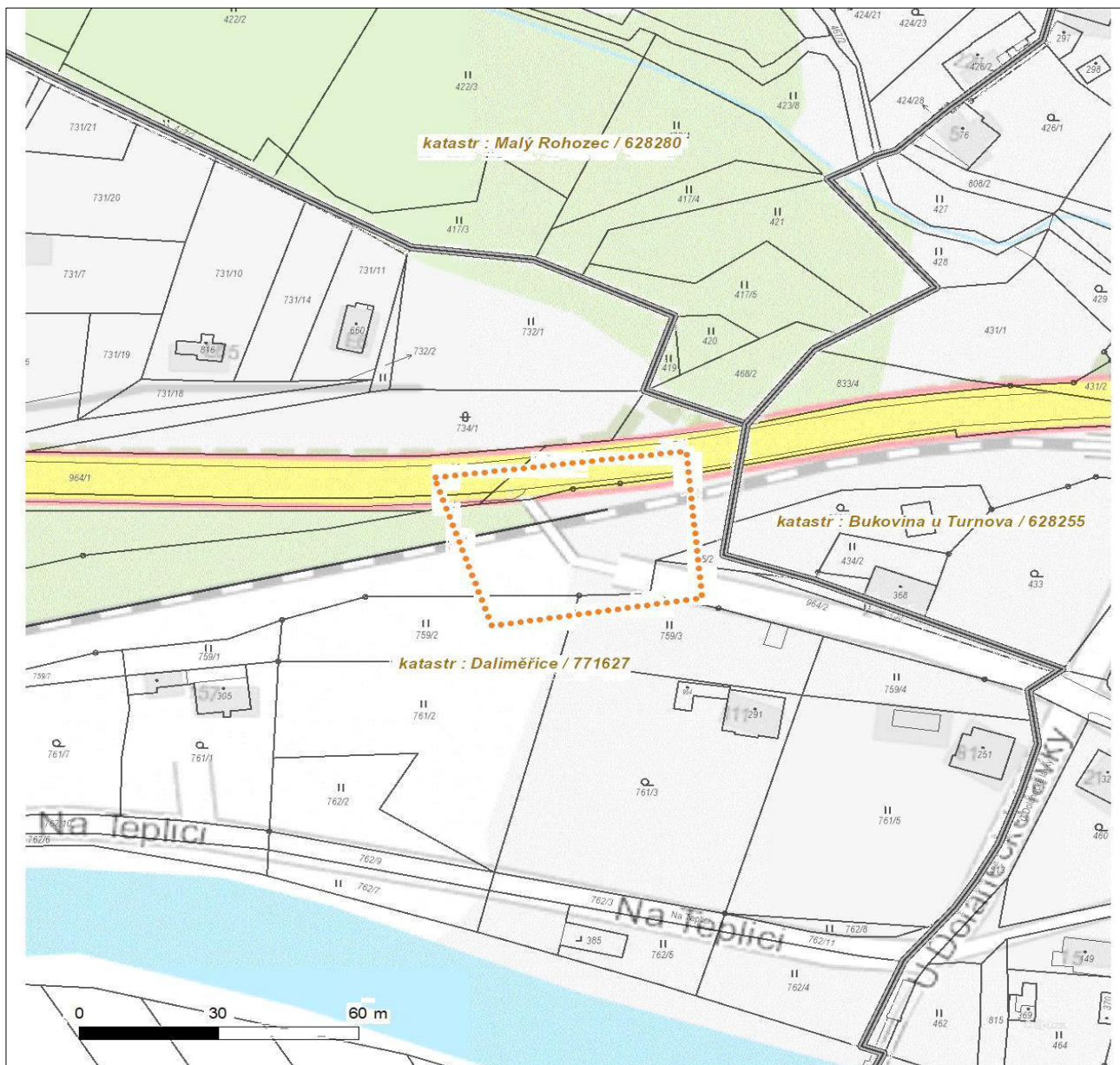
Situační výkres zájmového území



Platí pouze se sdělením číslo 0201812083.

Zakreslené polohy zařízení v příloze jsou pouze informativní.

Situační výkres zájmového území



LEGENDA

- | | |
|-------------------------------------|-------------------------------|
| ■ ■ ■ ■ ■ Nadzemní optické vedení | — Radioreléový spoj vzduch |
| — Podzemní optické vedení | Zájmové území |
| ■ ■ ■ ■ ■ Nadzemní metalické vedení | — Hranice katastrálního území |
| — Podzemní metalické vedení | |

VYJÁDŘENÍ O POLOZE SÍTĚ ELEKTRONICKÝCH KOMUNIKACÍ
společnosti CETIN a.s.
(„Vyjádření“)

A VŠEOBECNÉ PODMÍNKY OCHRANY SÍTĚ ELEKTRONICKÝCH KOMUNIKACÍ
společnosti CETIN a.s.
(„Všeobecné podmínky ochrany SEK“)

toto Vyjádření a Všeobecné podmínky ochrany SEK je vydané dle ustanovení § 101 zákona č. 127/2005 Sb., o elektronických komunikacích a o změně některých souvisejících zákonů, v platném znění („**Zákon o elektronických komunikacích**“), a dle příslušných ustanovení zákona č. 283/2021 Sb., stavební zákon, ve znění pozdějších předpisů („**Stavební zákon**“), a dle příslušných ustanovení zákona č. 89/2012 Sb., občanského zákoníku, v platném znění („**Občanský zákoník**“)

Číslo jednací: 347649/24

Číslo žádosti: 0124 869 221 („Žádost“)

Název akce („Stavba“)	Turnov, lávka L-001 přes trať ČD v Dolánkách	
Důvod vydání Vyjádření („Důvod vyjádření“)	Informace o poloze sítě	
Žadatel	Projektová kancelář VANER s.r.o.	
Stavebník	Projektová kancelář VANER s.r.o.	
Zájmové území	Okres	Semily
	Obec	Turnov
	Kat. území / č. parcely	Daliměřice
Platnost Vyjádření		6. 12. 2026 („Den konce platnosti Vyjádření“)

Žadatel Žadostí určil a vyznačil Zájmové území, jakož i určil Důvod Vyjádření.

Na základě určení a vyznačení Zájmového území Žadatelem a na základě určení Důvodu Vyjádření vydává společnost CETIN a.s. následující Vyjádření:

Nedojde ke střetu se sítí elektronických komunikací (dále jen „SEK“) společnosti **CETIN a.s.**

- (I) Na Žadatelem určeném a vyznačeném Zájmovém území se nevyskytuje SEK společnosti CETIN a.s.
- (II) Stavebník nebo jím pověřená třetí osoba je povinen řídit se Všeobecnými podmínkami ochrany SEK, které jsou nedílnou součástí Vyjádření; a
- (III) **Stavebník a/nebo Žadatel není oprávněn užít toto Vyjádření k podání jakékoliv žádosti o vydání jakéhokoliv správního rozhodnutí či jiného rozhodnutí majícího obdobný charakter.**

Vyjádření je platné pouze pro Zájmové území určené a vyznačené Žadatelem, jakož i pro Důvod Vyjádření stanovený a určený Žadatelem v Žádosti.

Číslo jednací: 347649/24

Číslo žádosti: 0124 869 221

Vyjádření pozbývá platnosti i) dnem, kdy je Žadatelem a/nebo Stavebníkem použito k podání žádosti o vydání jakéhokoliv správního rozhodnutí či jiného rozhodnutí majícího obdobný charakter a/nebo dnem zahájení jakéhokoliv správního rozhodnutí či jiného rozhodnutí majícího obdobný charakter, ve kterém bylo Vyjádření použito, ii) uplynutím doby platnosti v tomto Vyjádření uvedeného, iii) změnou rozsahu Zájmového území či změnou Důvodu Vyjádření uvedeného v Žádosti a/nebo iv) porušením Všeobecných podmínek ochrany SEK, to vše v závislosti na tom, která ze skutečností rozhodná pro pozbytí platnosti Vyjádření nastane nejdříve.

Společnost CETIN a.s. vydáním tohoto Vyjádření poskytl Žadateli pro Žadatelem určené a vyznačené Zájmové území veškeré informace o SEK dostupné společnosti CETIN a.s. ke dni podání Žádosti.

Ze strany společnosti CETIN a.s. může v některých případech docházet ke zpracování Vašich osobních údajů. Ke zpracování Vašich osobních údajů dochází vždy v souladu s platnými právními předpisy. Konkrétní zásady a podmínky zpracování osobních údajů společností CETIN a.s. jsou dostupné na stránce <https://www.cetin.cz/zasady-ochrany-osobnich-udaju>.

V případě dotazů k Vyjádření kontaktujte prosím asistenční linku 800 630 630.

Přílohami Vyjádření jsou:

- *Všeobecné podmínky ochrany SEK*
- *Situační výkres (obsahuje Zájmové území určené a vyznačené Žadatelem a výřezy účelové mapy SEK)*

Vyjádření vydala společnost **CETIN a.s.** dne: 6. 12. 2024.



CETIN a.s.
Českomoravská 2510/19, Libeň
190 00 Praha 9
DIČ: CZ04084063

102

VŠEOBECNÉ PODMÍNKY OCHRANY SÍTĚ ELEKTRONICKÝCH KOMUNIKACÍ společnosti CETIN a.s.**1. PLATNOST VŠEOBECNÝCH PODMÍNEK**

- i) Tyto Všeobecné podmínky ochrany sítě elektronických komunikací (dále jen „VPOSEK“) tvoří součást Vyjádření (jak je tento pojem definován níže v článku 2 VPOSEK).
- ii) V případě rozporu mezi Vyjádřením a těmito VPOSEK mají přednost ustanovení Vyjádření, pokud není těmito VPOSEK stanoveno jinak.

2. DEFINICE

Níže uvedené termíny, jsou-li použity v těchto VPOSEK a uvozeny velkým písmenem, mají následující význam:

„**CETIN**“ znamená CETIN a.s. se sídlem Českomoravská 2510/19, Libeň, 190 00 Praha 9, IČO: 04084063, zapsaná v obchodním rejstříku vedeném Městským soudem v Praze pod spz. B 20623;

„**Občanský zákoník**“ znamená zákon č. 89/2012 Sb., občanský zákoník, ve znění pozdějších předpisů;

„**POS**“ je zaměstnanec společnosti CETIN, pověřený ochranou sítě, Petr Ježek, tel.: 602 413 278, e-mail: petr.jezek@cetin.cz;

„**Den**“ je kalendářní den;

„**Příslušné požadavky**“ znamená jakýkoli a každý příslušný právní předpis, vč. technických norem, nebo normativní právní akt veřejné správy či samosprávy, nebo jakékoli rozhodnutí, povolení, souhlas nebo licenci, včetně podmínek, které s ním souvisí;

„**SEK**“ je síť elektronických komunikací ve vlastnictví CETIN;

„**Stavba**“ je stavba a/nebo činnosti ve vztahu, k níž bylo vydáno Vyjádření, a je prováděna Stavebníkem a/nebo Žadatelem v souladu s Příslušnými požadavky, povolená příslušným správním rozhodnutím vydaným dle Stavebního zákona;

„**Situační výkres**“ je výkres, který je přílohou Vyjádření a obsahuje Zájmové území určené a vyznačené Žadatelem v Žádosti a výřezy účelové mapy SEK;

„**Stavebník**“ je osoba takto označená ve Vyjádření;

„**Vyjádření**“ je vyjádření o poloze sítě elektronických komunikací vydané společností CETIN dne 6. 12. 2024 pod č.j. 347649/24;

„**Zájmové území**“ je území označené Žadatelem a/nebo Stavebníkem v Žádosti;

„**Stavební zákon**“ je zákon č. 283/2021 Sb., stavební zákon, ve znění pozdějších předpisů;

„**Zákon o elektronických komunikacích**“ je zákon č. 127/2005 Sb., o elektronických komunikacích a o změně některých souvisejících zákonů, ve znění pozdějších předpisů;

„**Žadatel**“ je osoba takto označená ve Vyjádření.

„**Žádost**“ je žádost, kterou Žadatel a/nebo Stavebník požádal CETIN o vydání Vyjádření.

3. PLATNOST A ÚČINNOST VPOSEK

Tyto VPOSEK jsou platné a účinné Dnem odeslání Vyjádření na i) adresu elektronické pošty Stavebníka a/nebo Žadatele uvedenou v Žádosti nebo ii) adresu pro doručení prostřednictvím poštovní přepravy uvedenou Stavebníkem a/nebo Žadatelem v Žádosti.

4. OBECNÁ PRÁVA A POVINNOSTI STAVEBNÍKA A/NEBO ŽADATELE

- (i) Stavebník, Žadatel je výslovně srozuměn s tím, že SEK je veřejně prospěšným zařízením, byla zřízena ve veřejném zájmu a je chráněna Příslušnými požadavky.

- (ii) Stavebník, Žadatel nebo jím pověřená třetí osoba, je povinen při provádění Stavby nebo jiných prací, při odstraňování havárií a projektování staveb, řídit se Příslušnými požadavky, správnou praxí v oboru stavebnictví a technologickými postupy a je povinen učinit veškerá nezbytná opatření vyžadovaná Příslušnými požadavky k ochraně SEK před poškozením. Povinnosti dle tohoto odstavce má Stavebník rovněž ve vztahu k SEK, které se nachází mimo Zájmové území.
- (iii) Při zjištění jakéhokoli rozporu mezi údaji v Situačním výkresu, který je přílohou Vyjádření a skutečným stavem, je Stavebník a/nebo Žadatel povinen bez zbytečného odkladu, nejpozději Den následující po zjištění takové skutečnosti, zjištěný rozpor oznámit POS.
- (iv) Případné dodatečné požadavky na úpravu a přeložení SEK zajistí společnost CETIN v souladu s ustanovením § 104 odst. 17 Zákona o elektronických komunikacích.
- (v) Stavebník, Žadatel nebo jím pověřená třetí osoba, je povinen každé poškození či krádež SEK bezodkladně, nejpozději Den následující po zjištění takové skutečnosti, oznámit takovou skutečnost dohledovému centru společnosti CETIN na telefonní číslo +420 800 630 630.
- (vi) Bude-li Stavebník, Žadatel nebo jím pověřená třetí osoba na společnosti CETIN požadovat, aby se jako účastník správního řízení, pro jehož účely bylo toto Vyjádření vydáno, vzdala práva na odvolání proti rozhodnutí vydanému ve správním řízení, je oprávněn kontaktovat POS.

5. ROZHODNÉ PRÁVO

Vyjádření a VPOSEK se řídí českým právem, zejména Občanským zákoníkem, Zákonem o elektronických komunikacích a Stavebním zákonem. Veškeré spory z Vyjádření či VPOSEK vyplývající budou s konečnou platností řešeny u příslušného soudu České republiky.

6. PÍSEMNÝ STYK

Písemným stykem či pojmem „písemně“ se pro účely Vyjádření a VPOSEK rozumí předání zpráv jedním z těchto způsobů:

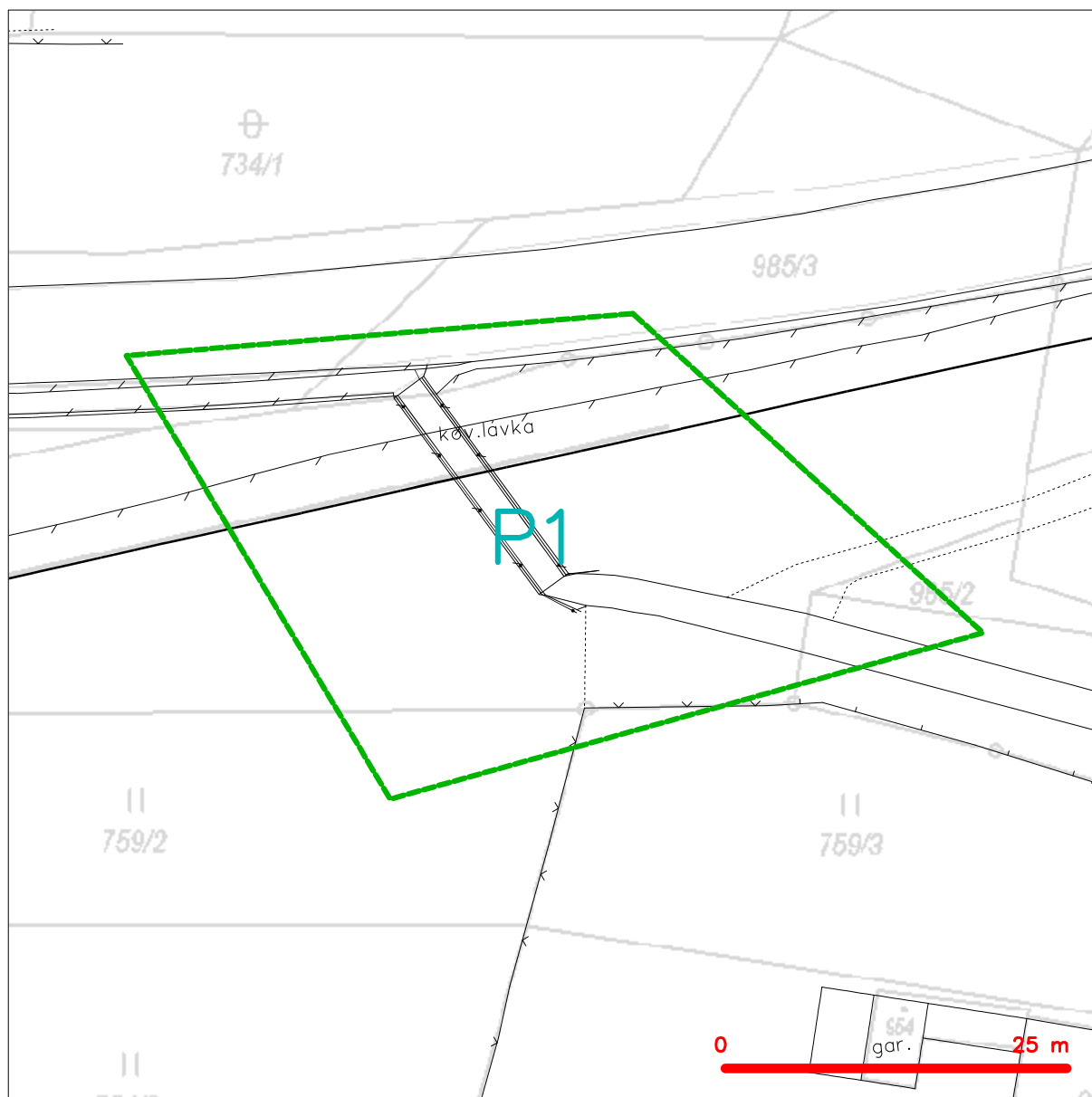
- v listinné podobě;

- e-mailovou zprávou se zaručeným elektronickým podpisem dle zák. č. 227/2000 Sb., o elektronickém podpisu a o změně některých dalších zákonů (zákon o elektronickém podpisu), ve znění pozdějších předpisů;

7. ZÁVĚREČNÁ USTANOVENÍ

- (i) Stavebník, Žadatel nebo jím pověřená třetí osoba je počínaje Dnem převzetí Vyjádření povinen užít informace a data uvedená ve Vyjádření pouze a výhradně k účelu, pro který mu byla tato poskytnuta. Stavebník, Žadatel nebo jím pověřená třetí osoba není oprávněn informace a data rozmnožovat, rozšiřovat, pronajímat, půjčovat či jinak umožnit jejich užívání třetí osobou bez předchozího písemného souhlasu společnosti CETIN.
- (ii) Pro případ porušení kterékoliv z povinností Stavebníka, Žadatele nebo jím pověřené třetí osoby, založené Vyjádřením /nebo těmito VPOSEK je Stavebník, Žadatel či jím pověřená třetí osoba odpovědný za veškeré náklady a škody, které společnosti CETIN vzniknou porušením povinností Stavebníka, Žadatele nebo jím pověřené třetí osoby.

SITUAČNÍ VÝKRES - ZÁJMOVÉ ÚZEMÍ



LEGENDA

- hranice zájmového území k vyjádření
- NN přípojka, území s NN přípojkou CETIN
- zaměřený průběh metalického kabelu
- zaměřený průběh optického kabelu, HDPE trubky nebo souběh optického a metalického kabelu
- nezaměřený průběh metalického kabelu
- nadzemní síť cizí
- nezaměřený průběh optického kabelu, HDPE trubky nebo souběh optického a metalického kabelu
- radiové sítě, ochranné pásmo radiové sítě
- nadzemní síť
- neprovázané sítě
- podzemní síť cizí
- síť s NN
- kolektor, kabelovod

Kauf

CETIN a.s.
Českomoravská 2510/19, Libeň
190 00 Praha 9
DIČ: CZ04084063

102

Projektová kancelář VANER s.r.o.
Karolína Tichá
V Horkách č.p. 101/1
460 07 Liberec IX-Janův Důl

(dále jen „žadatel“)

Číslo žádosti	Naše značka	Vyřizuje / linka / e-mail	Místo odeslání / dne
202412165	12165/2024/CEPS	Michal Rotbauer / +420381107239 / rotbauer@ceps.cz	Praha / 6. 12. 2024

Sdělení o poloze technické infrastruktury (přenosové soustavy) podle § 181 zákona č. 283/2021 Sb., stavební zákon

Název záměru: Turnov, lávka L-001 přes trať ČD v Dolánkách (dále jen „Záměr“)

Vážený žadateli,

na základě Vaší žádosti o vydání sdělení podle § 161 zákona č. 183/2006 Sb., stavební zákon, Vám sdělujeme následující.

Toto sdělení je vydáváno pouze pro účely uvedené v § 186 zákona č. 283/2021 Sb., stavební zákon, není vyjádřením vlastníka veřejné technické infrastruktury (přenosové soustavy) z hlediska možnosti a způsobu napojení záměru nebo k podmínkám dotčených ochranných pásem podle § 180 stavebního zákona ani souhlasem s umístěním stavby nebo s jinou činností v ochranném pásmu zařízení přenosové soustavy podle § 46 odst. 11 zákona č. 458/2000 Sb., energetický zákon (dále jen „energetický zákon“).

V případě záměru povolovaného podle stavebního zákona je nezbytné pro povolení získat souhlasné vyjádření vlastníka veřejné technické infrastruktury z hlediska možnosti a způsobu napojení záměru nebo k podmínkám dotčených ochranných pásem podle § 180 stavebního zákona.

V území označeném Vaším polygonem (viz příloha č. 1 a 2 tohoto sdělení) se nenachází žádné zařízení přenosové soustavy, ani jeho ochranné pásmo.

Toto sdělení má platnost do 06. 12. 2026

Vedeme elektřinu nejvyššího napětí



S pozdravem

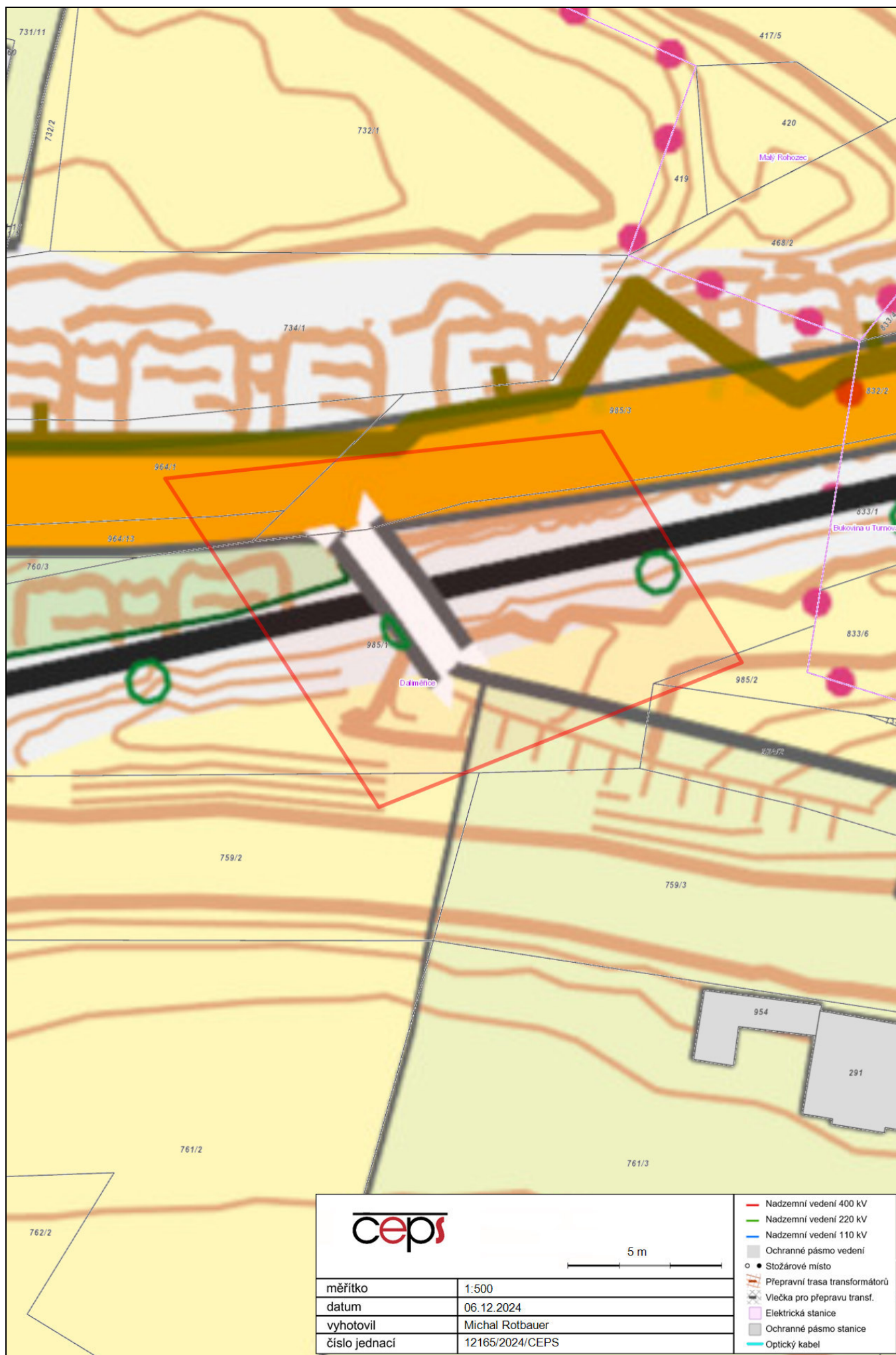
ČEPS, a.s.

 ČEPS, a.s.
Elektrárenská 774/2
101 52 Praha 10
DIČ: CZ25702556

Přílohy:

- 1) Polygon zájmového území*
- 2) Seznam parcel a katastrálních území dotčených polygonem zájmového území*

Vedeme elektřinu nejvyššího napětí



Příloha č. 2 - Seznam parcel a katastrálních území dotčených polygonem zájmového území

Kód katastrálního území	Katastrální území	Parcelní číslo
771627	Daliměřice	759/2
771627	Daliměřice	964/1
771627	Daliměřice	964/2
771627	Daliměřice	985/1
771627	Daliměřice	985/2
771627	Daliměřice	985/3
771627	Daliměřice	964/13

Projektová kancelář Vaner s.r.o.
V Horkách 101/1
46007 Liberec

Váš dopis značky / ze dne	Naše značka	Vyřizuje	Místo odeslání / dne
/ 06.12.2024	UPTS/OS/381495/2024	Šárka Stašková	Praha / 09.12.2024

Věc: Vyjádření k existenci podzemních sítí spol. České Radiokomunikace, a.s.

Účel: Existence sítí

Akce: Turnov, lávka L-001 přes trať ČD v Dolánkách

K Vaší žádosti o vyjádření k existenci sítí Vám sdělujeme, že ve Vámi vyznačeném/řešeném území nedojde ke styku s žádným podzemním vedením/zařízením v naší správě.

S pozdravem

Za správnost:

České Radiokomunikace a.s.
Skokanská 2117/1
169 00 Praha 6
(53)
Šárka Stašková

Šárka Stašková
Specialista ochrany sítě

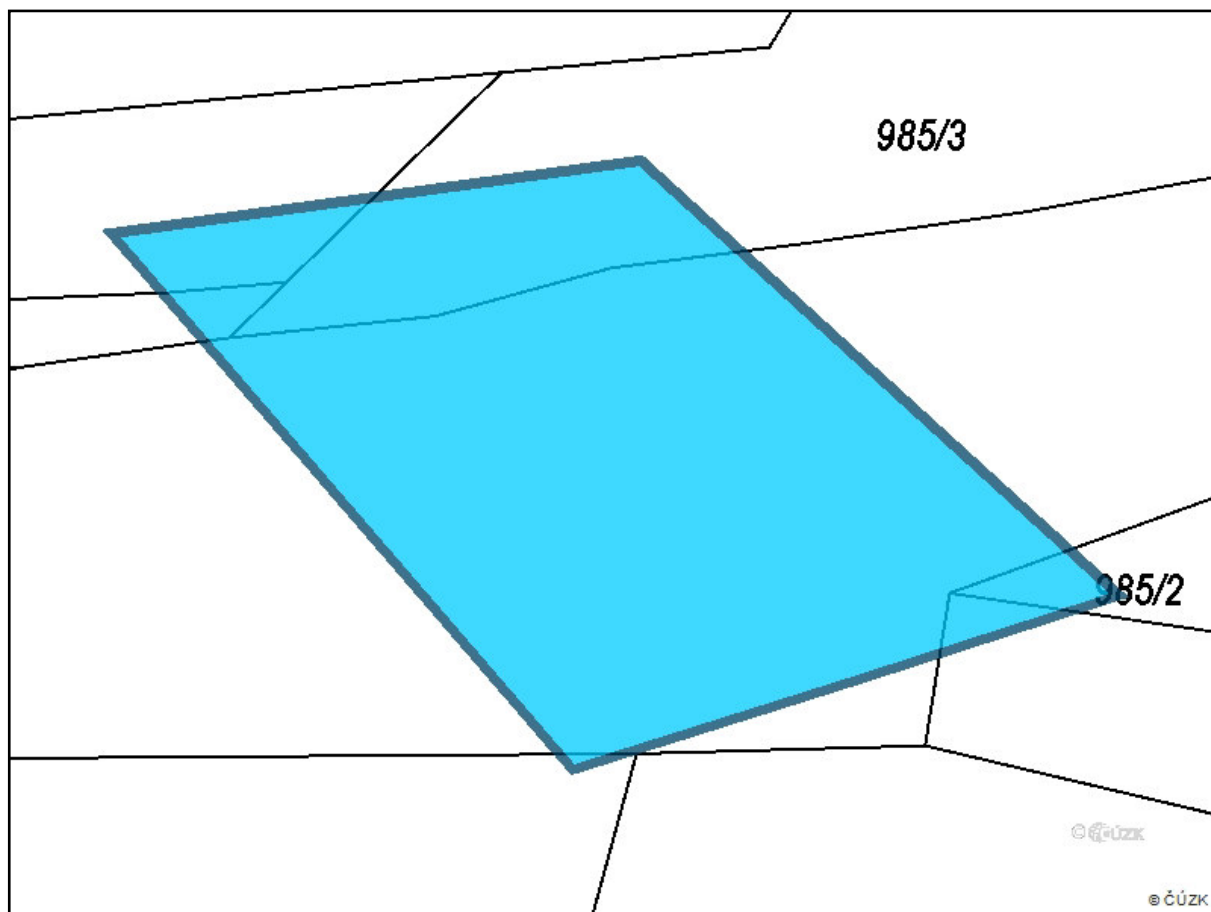
Příloha:

Platnost tohoto vyjádření je jeden rok od data vystavení, tj. do 09.12.2025

PIN: 6486

Žádost č. j. UPTS/OS/381495/2024

Zájmové území



Seznam parcel:

katastrální území: 771627 parcely: 759/2,964/1,964/13,964/2,985/1,985/2,985/3

Poznámka: Upozorňujeme Vás, že toto stanovisko **NELZE** uplatnit pro umístění a provoz větrných elektráren.



naše značka
5003219140

vyřizuje
Jaroslav Kápička

e-mail
technici@gasnet.cz

datum
06.12.2024

Projektová kancelář Vaner s.r.o.
V Horkách 101/1
46007 Liberec

Věc:

Turnov, lávka L-001 přes trať ČD v Dolánkách

K.ú. - p.č.: Daliměřice , Bukovina u Turnova

Stavebník: Projektová kancelář Vaner s.r.o. , V Horkách 101/1 , 46007 Liberec

Účel stanoviska: Předprojektová příprava

GasNet, s.r.o., jako provozovatel distribuční soustavy (PDS) a technické infrastruktury, zastoupený GasNet Služby, s.r.o., vydává toto stanovisko:

V zájmovém území vyznačeném v příloze tohoto stanoviska, nejsou umístěna žádná provozovaná plynárenská zařízení a plynovodní přípojky ve vlastnictví nebo správě GasNet, s.r.o.. Mohou se zde nacházet plynárenská zařízení jiných vlastníků či správců, případně i dlouhodobě nefunkční/neprovozovaná plynárenská zařízení bez dostupných informací o jejich poloze a vlastnictví.

V rozsahu území vyznačeného v příloze souhlasíme s :

- povolením stavby dle zákona 183/2006 Sb. ve znění pozdějších předpisů např. s vydáním územního rozhodnutí, zjednodušeným územním řízením, vydáním územního souhlasu, uzavřením veřejnoprávní smlouvy, ohlášením, stavebním povolením, veřejnoprávní smlouvou o provedení stavby nebo oznámením stavebního záměru s certifikátem autorizovaného inspektora.
- s povolením stavby nebo zařízení dle zákona 283/2021 Sb. ve znění pozdějších předpisů.

V případě uzavření veřejnoprávní smlouvy dle zákona 183/2006 Sb. ve znění pozdějších předpisů nebude GasNet, s.r.o. ani GasNet Služby, s.r.o., jako zmocněnec GasNet, s.r.o., účastníkem územního ani stavebního řízení a nebudou uvedeni ve třetích osobách veřejnoprávní smlouvy.

Platí pouze pro území vyznačené v příloze tohoto stanoviska a to 24 měsíců ode dne jeho vydání.

Stanovisko bylo vygenerováno na základě vaší žádosti automaticky.

V případě dotčení pozemku v majetku společnosti GasNet, s.r.o. je třeba dále projednat smluvní vztah k tomuto pozemku. Kontakt na projednání naleznete na adrese www.gasnet.cz/cs/kontaktni-system/, činnost "Smluvní vztahy - pozemky a budovy plynárenských zařízení", případně na Zákaznické lince GasNet 555 90 10 10.

GasNet Služby, s.r.o.

Plynárenská 499/1 · Zábřovice · 602 00 Brno · T 555 90 10 10 · www.gasnet.cz

IČ: 27935311 · DIČ: CZ27935311

Zápis do obchodního rejstříku: Krajský soud v Brně, sp. zn. C 57165, dne 26. 7. 2007

Certificate of incorporation: Regional Court in Brno, ref. number C 57165, on 26th July 2007

Zákaznická linka GasNet 555 90 10 10, info@gasnet.cz, www.gasnet.cz

Za správnost a úplnost dokumentace předložené s žádostí včetně jejího souladu s platnými předpisy plně zodpovídá její zpracovatel. Stanovisko nenahrazuje případná další stanoviska k jiným částem stavby.

V případě další korespondence nebo jednání (např. změna stavby) uvádějte naši značku - 5003219140 a datum tohoto stanoviska. Kontakty jsou k dispozici na <https://www.gasnet.cz/cs/kontaktni-system/>.

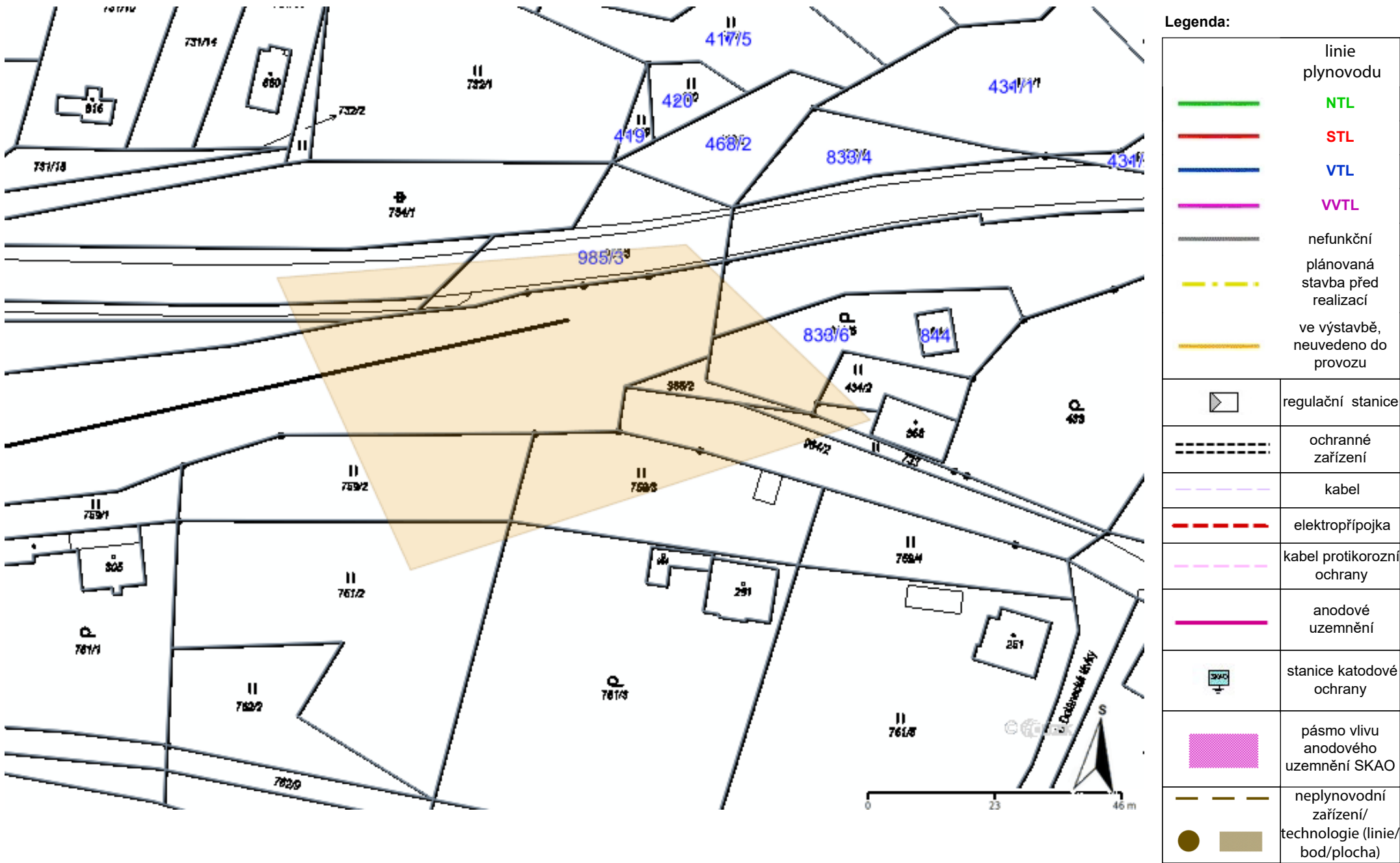
A handwritten signature in purple ink, which appears to read 'Kápička', is placed over a rectangular area that has been redacted from the document.

GasNet, s.r.o.
zastoupená společností GasNet Služby, s.r.o., IČ 27935311
Jaroslav Kápička
Vedoucí zpracování externích požadavků
Odbor zpracování externích požadavků

Přílohy: Orientační zakres plynárenského zařízení

Příloha: Orientační zakres plynárenského zařízení. Tato příloha je nedílnou součástí stanoviska č. 5003219140 ze dne 06.12.2024.

Provozovatel DS: GasNet, s.r.o.; Stavebník: Projektová kancelář Vaner s.r.o. , V Horkách 101/1 , 46007 Liberec. K.ú.: Daliměřice , Bukovina u Turnova.



Váš dopis zn. SZ-12096
Ze dne 09. 12. 2024
Naše č.j. 1285/2025-SŽ-OŘ HKR-OPS
Stran/příloh 2/3

Vyřizuje Vojtěch Hájek
Telefon +420 972 342 021
E-mail HajekV@spravazeleznic.cz

Datum 15. ledna 2025

Projektová kancelář VANER s.r.o.
Karolína Tichá
V Horkách 101/1
460 07 Liberec 9

IDS: e8wu3sn

Vyjádření k existenci sítí

Na základě předložené žádosti vydává státní organizace Správa železnic (dále jen „SŽ“), Oblastní ředitelství Hradec Králové (dále jen „OŘ“) v souladu s ustanovením § 168 odst. b) zákona č. 283/2021 Sb., stavební zákon, v platném znění Vyjádření k existenci sítí.

Žadatel/Stavebník: Projektová kancelář VANER s.r.o.

Název záměru: Turnov, lávka L-001 přes trať ČD v Dolánkách

Místo záměru:

Obec, část obce, PSČ: Turnov, 511 01, Dolánky u Turnova

Katastrální území: Daliměřice

Parcelní číslo: 985/3, 985/1

Trať, žkm: Jaroměř – Liberec, žkm 120,961, křížení

TÚ/DÚ: 105110 Malá Skála – Turnov

Předmět a účel záměru: Budoucí rekonstrukce lávky přes železniční trať.

Zájmové území se nachází v ochranném pásmu dráhy: ANO

Zájmové území se nachází na pozemku SŽ: ANO
pozemek p. č. 985/1 v k. ú. Daliměřice

V dané lokalitě se nachází technická a dopravní infrastruktura ve vlastnictví SŽ: ANO

- Správa sdělovací a zabezpečovací techniky (dále jen „SSZT“)
 - Ve vyznačeném zájmovém území se v blízkosti kolejí nachází kabelové trasy SSZT. Prováděnými pracemi nesmí být toto zařízení poškozeno. Na vyžádání lze též dodat orientační polohu kabelových tras v souboru dgn nebo pdf s katastrální mapou – kontaktní osoba **pan Bc. Jan Tlapák, tel.: +420 972 365 135, mob.1: +420 702 248 155, mob.2: +420 774 834 622, e-mail: Tlapak@spravazeleznic.cz.** Před zahájením prací požádá zhotovitel o vytyčení kabelových tras nacházejících se v místě zamýšlených prací. Případné opravy nebo přeložky kabelových tras budou provedeny na náklady stavby. Vytyčení kabelových tras

a technologický postup prací musí být projednán s Vrchním mistrem SZT
panem Petrem Krausem, tel.: +420 972 366 402,
mob.: +420 724 955 654, e-mail: KrausP@spravazeleznic.cz.

- Správa železniční telematiky (dále jen „SŽT“) které jsou ve smluvní správě ČD – Telematika a.s. (dále jen „ČD-T“)
 - Při realizaci akce Turnov, lávka L-001 přes trať ČD v Dolánkách, IS dojde ke styku s telekomunikačním vedením (dálkový optický kabel DOK ve společné kabelové kynetě s traťovým kabelem TK) v majetku SŽ které je chráněno ochranným pásmem dle § 102 zákona č. 127/2005 Sb. o elektronických komunikacích, viz vyjádření ČD-T ze dne 11. 12. 2024 a přiložený Situační výkres VEST (v přiložené situaci je kabelová trasa zakreslena modrou čarou). Požadujeme před stavbou objednat u ČD-T vytyčení těchto kabelů a v případě, že by stavbou došlo k přiblížení k jejich trasám, je nutné projednat způsob jejich ochrany s majitelem, tj. SŽ dle platných Všeobecných podmínek pro kabely SŽ. Trasy kabelů včetně případných ochranných opatření těchto kabelů požadujeme zpracovat do dokumentace v dalším stupni a tu předložit na SŽ SŽT a ČD-T k odsouhlasení. Kontaktní osoba pro projednání způsobu ochrany kabelů za ČD-T je vedoucí skupiny SKS Česká Třebová **pan Vlastimil Dlouhý, tel.: +420 602 760 627, e-mail: vlastimil.dlouhy@cdt.cz.**

Vyjádření k existenci sítí se týká území pouze v rozsahu dle předložené žádosti s platností 2 roky od data vydání tohoto vyjádření a nelze jej použít jako vyjádření k žádosti o povolení záměru.

Upozorňujeme, že s odvoláním na ustanovení § 9 zákona o dráhách č. 266/1994 Sb., v platném znění, lze v ochranném pásmu dráhy provádět stavby a nestavební záměry pouze na základě povolení příslušného stavebního úřadu, a to bez ohledu na režim jejich povolení dle stavebního zákona. Žádost o vydání vyjádření vlastníků veřejné dopravní nebo technické infrastruktury uvedených v digitální technické mapě je možno podat elektronicky zde: <https://ochrannepasmodrahy.spravazeleznic.cz/zadost>. K žádosti požadujeme předložit projektovou dokumentaci zpracovanou ve vztahu ke dráze.

Doporučujeme u technologicky složitých či rozsáhlých staveb, využít v dalším stupni projektové přípravy možnosti požádat SŽ o vydání vyjádření k předprojektové přípravě stavby. Výstupem tohoto vyjádření budou konkrétní požadavky na rozsah projektové dokumentace stavby, kterou bude žadatel v budoucnu předkládat k posouzení pro získání souhlasného vyjádření SŽ k povolení záměru v rámci stavebního řízení o povolení záměru.

Součástí Vyjádření k existenci sítí jsou Všeobecné podmínky pro záměry a nestavební záměry/činnosti v ochranném pásmu dráhy uvedené v Příloze č. 1.

Pro případné další projednání nebo v případě jiných podání, týkajících se předmětné stavby, uvádějte číslo jednací tohoto vyjádření pro rychlejší orientaci k uvedenému záměru.



Ing. Miroslav Hladík
15.01.2025 14:18
Podepsáno elektronicky

Ing. Miroslav Hladík
náměstek ředitele pro techniku

Přílohy:

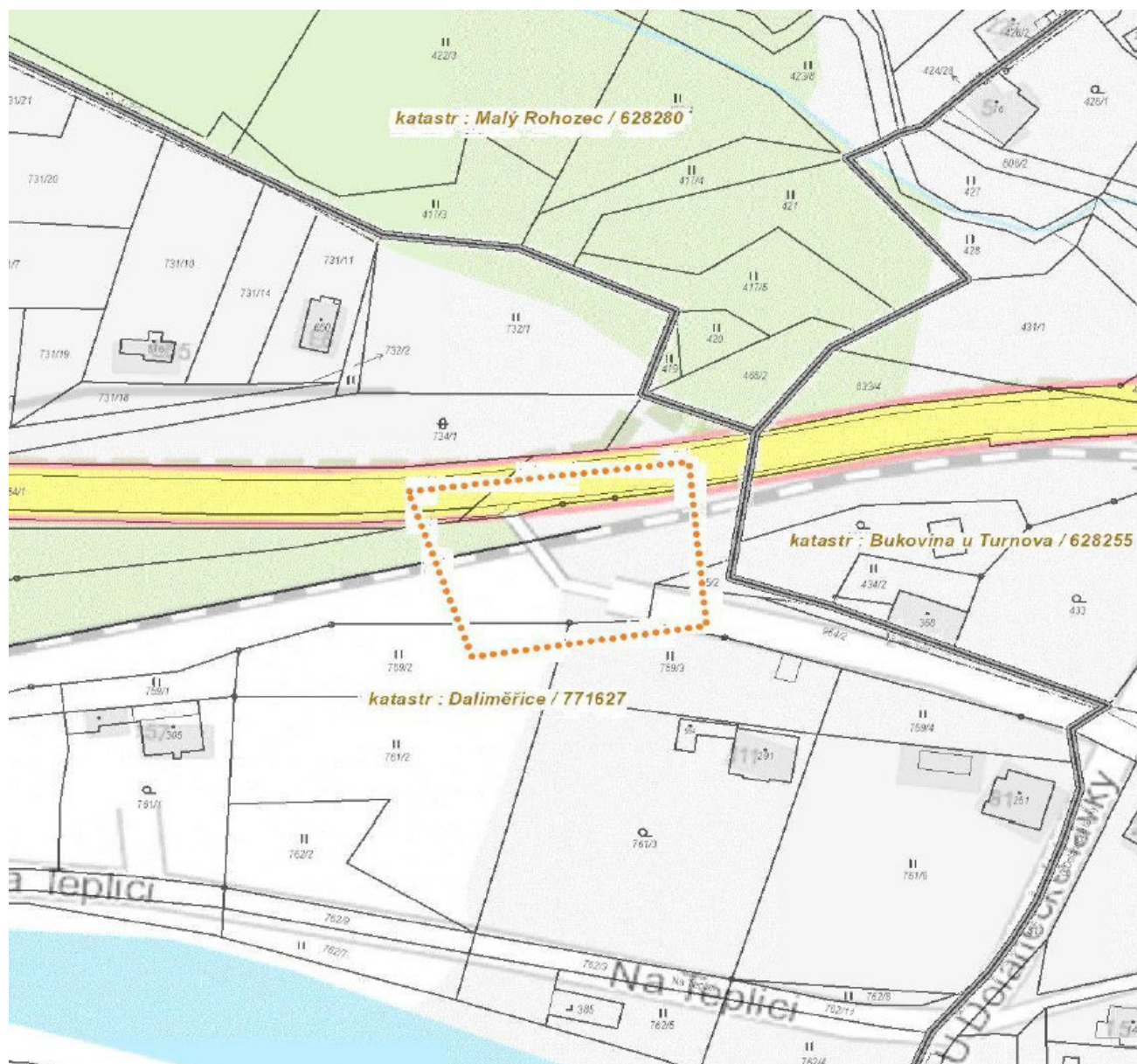
Příloha č. 1 – Všeobecné podmínky pro záměry a nestavební záměry/činnosti v ochranném pásmu dráhy

Příloha č. 2 – Ověřená situace

Příloha č. 3 - ČD – Telematika a.s.

Všeobecné podmínky pro záměry a nestavební záměry/činnosti v ochranném pásmu dráhy

1. V souladu s ustanovením § 168 odst. b) a § 180 zákona č. 283/2021 Sb., stavební zákon, v platném znění stanovuje státní organizace Správa železnic (dále jen „SŽ“) tyto všeobecné podmínky pro záměry v ochranném pásmu dráhy.
2. Stavebník nebo jím na základě plné moci zmocněná osoba (dále jen „stavebník“) je povinen při provádění jakékoli činnosti v ochranném pásmu dráhy řídit se platnými právními předpisy, technickými a odbornými normami (včetně doporučených), správnou praxí v oboru stavebnictví a technickými postupy a učinit veškerá opatření nezbytná k tomu, aby **nedošlo k ohrožení bezpečnosti dráhy a drážní dopravy a narušení plynulosti železničního provozu včetně zajištění požární bezpečnosti staveb především ve vztahu k vhodnému umístění navrhovaných objektů vůči stávajícím objektům a technologiím na železniční dopravní cestě (požárně nebezpečný prostor atp.)**.
3. Při jakékoli činnosti v ochranném pásmu dráhy je stavebník povinen respektovat ochranné pásmo dráhy a ochranná pásma všech zařízení s dráhou souvisejících tak, aby nedošlo ke ztížení nebo zamezení přístupu ke dráze, ke ztížení údržby drážních objektů a zařízení. Záměr musí být navržen a proveden tak, aby ani v budoucnu nemohlo dojít k porušení jeho funkce vlivem provozování dráhy.
4. Upozorňujeme na skutečnost, že stromoví a jiné porosty, které by při svém pádu mohly zasáhnout do průjezdného průřezu dráhy, jsou stromovým ohrožujícím bezpečnost a plynulost drážní dopravy nebo provozuschopnosti dráhy.
5. Upozorňujeme, že s odvoláním na ustanovení § 9 zákona o dráhách č. 266/1994 Sb., v platném znění, lze v ochranném pásmu dráhy **provádět stavby a nestavební záměry pouze na základě povolení příslušného stavebního úřadu**, a to bez ohledu na režim jejich povolení dle stavebního zákona. Každá stavba nebo činnost v ochranném pásmu dráhy a v obvodu dráhy musí být řádně projednána se SŽ.
6. Na ochranu staveb před hlukem a vibracemi ze železniční dopravy a na zpracování akustického posouzení ke stavbám trvalého bydlení, předškolní a školní výchovy a vzdělávání, zdravotních a sociálních služeb jsou obecné podmínky umístěny na odkaze <https://www.spravazeleznic.cz/documents/50004227/50170090/Po%C5%BEadavky+S%C5%BD+hluk.pdf/1d5b331e-3a9a-4c61-8766-b14b9a47ea04?version=1.0>
7. V případě, že dojde zamýšleným záměrem ke střetu nebo souběhu s dopravní a technickou infrastrukturou, je stavebník povinen dodržovat podmínky stanovené jednotlivými správci sítí a zařízení ve vyjádření, které bude vydáno na základě předložené projektové dokumentace k záměru.



**SOUHLAS ZA PODMÍNEK
UVEDENÝCH VE VYJÁDŘENÍ**

č.j. 1285/2025-SŽ-OŘ HKR-OPS
ze dne 15. ledna 2025



Správa železnic

státní organizace

Oblastní ředitelství Hradec Králové

U Fotochemy 259

501 01 Hradec Králové

IČO: 70994234, DIČ: CZ70994234



1. PLATNOST VŠEOBECNÝCH PODMÍNEK

- 1.1. Vydané Všeobecné podmínky ochrany sítě elektronických komunikací (dále jen Všeobecné podmínky) platí pro síť elektronických komunikací Správy železnic, státní organizace. Správou sítě je pověřena vnitřní organizační jednotka „Správa železniční telematiky“. Na základě smluvního vztahu zajišťuje provoz, dohled, servis a údržbu této sítě servisní organizace ČD - Telematika a.s.
- 1.2. Tyto Všeobecné podmínky tvoří nedílnou součást Vyjádření správce a servisní organizace.

2. PŘEDMĚT VŠEOBECNÝCH PODMÍNEK

Tyto Všeobecné podmínky obsahují:

- 2.1. povinnosti stavebníka a/nebo žadatele jemu stanovené obecně závaznými právními předpisy České republiky, na jejichž dodržování správce sítě trvá.
- 2.2. povinnosti určené stavebníkovi a/nebo žadateli z titulu správce k síti elektronických komunikací, která může být stavbou dotčena.

3. POJMY UŽITÉ VE VŠEOBECNÝCH PODMÍNKÁCH

- 3.1. **Síť elektronických komunikací** (dále jen SEK) je vymezena § 2, odst. 2b) Zákona o elektronických komunikacích. Síť elektronických komunikací (včetně stožárů, nadzemního i podzemního komunikačního vedení a jejich opěrných a vytyčovacíh bodů) je ve smyslu § 132 Trestního zákoníku č. 40/2009 Sb. považována za obecně prospěšné zařízení.
- 3.2. **Podzemním komunikačním vedením** se rozumí kabelové vedení, včetně kabelových souborů a zařízení uložených pod povrchem země a kabelových rozvaděčů umístěných nad úrovní terénu.
- 3.3. **Kabelovými soubory a zařízeními** jsou zejména spojky, kabelové doplňky, zařízení k ochraně kabelu před korozi, před přepětím a ochranné žlaby a ochranné trubky kabelů.
- 3.4. **Vytyčovacími body podzemního komunikačního vedení** jsou kabelové označníky nebo patníky určující polohu kabelových souborů a zařízení, křížovanky kabelů s komunikacemi, dráhou, vodními toky, polohové změny trasy kabelu v obcích nebo ve volném terénu.
- 3.5. **Ochranné pásmo podzemního komunikačního vedení** činí 0,5 m po stranách krajního vedení (dle § 102 Zákona o elektronických komunikacích č. 127/2005 Sb.).
- 3.6. **Ochranné pásmo dráhy** je prostor po obou stranách dráhy, jehož hranice jsou vymezeny svislou plochou vedenou u dráhy celostátní a u dráhy regionální 60 m od osy krajní koleje, nejméně však ve vzdálenosti 30 m od hranic obvodu dráhy (dle § 8 Zákona o drahách č. 266/1994 Sb.).
- 3.7. **Správce SEK** – je „Správa železniční telematiky“ (dále jen **SŽT**) jako vnitřní organizační jednotka Správy železnic, státní organizace, V Celnici 1028/10, 110 00 Praha 1.
- 3.8. **Servisní organizace SEK** – je na základě smluvního vztahu společnost ČD - Telematika a.s., Pernerova 2819/2a, 130 00 Praha 3.
- 3.9. **Stavebníkem** se dle těchto Všeobecných podmínek rozumí osoba, která pro sebe žádá vydání povolení záměru nebo odstranění stavby, zařízení nebo terénní úpravy, a dále osoba, která provádí nebo odstraňuje stavbu, zařízení nebo terénní úpravu, pokud nejde o stavebního podnikatele jednajícího v rámci své podnikatelské činnosti.
- 3.10. **Žadatel** je osoba takto označená v žádosti o Vyjádření.
- 3.11. **Zákon o elektronických komunikacích** je zákon č. 127/2005 Sb., o elektronických komunikacích a o změně některých souvisejících zákonů, v účinném znění.
- 3.12. **Stavební zákon** je zákon č. 283/2021 Sb., v účinném znění.
- 3.13. **Zákon o drahách** je zákon č. 266/1994 Sb., o drahách, v účinném znění.
- 3.14. **Stavbou** se rozumí stavební dílo, které vzniká stavební nebo montážní činností ze stavebních výrobků, materiálů nebo konstrukcí za účelem užívání na určitém místě.
- 3.15. **Překládka** je stavba spočívající ve změně trasy nebo přemístění vedení SEK ve správě SŽT.
- 3.16. Veškeré ostatní pojmy použité těmito Všeobecnými podmínkami je nutné vykládat dle obecně závazných právních předpisů, zejména pak dle Stavebního zákona, Zákona o elektronických komunikacích a Zákona o drahách.

4. OBECNÉ POVINNOSTI STAVEBNÍKA A/NEBO ŽADATELE

- 4.1. Při přípravě a provádění prací musí být respektovány podmínky vyplývající ze Zákona o elektronických komunikacích č. 127/2005 Sb., Zákona o drahách č. 266/1994 Sb. a Stavebního zákona č. 283/2021 Sb., včetně platných prováděcích vyhlášek.
- 4.2. V ochranném pásmu podzemního komunikačního vedení je zakázáno bez souhlasu jeho vlastníka provádět zemní práce nebo terénní úpravy, zřizovat stavby či umisťovat konstrukce nebo jiná podobná zařízení a vysazovat trvalé porosty. Činnosti v ochranném pásmu podzemního komunikačního vedení, které by znemožňovaly nebo podstatně znesnadňovaly přístup k tomuto vedení, nebo které by mohly ohrozit bezpečnost a spolehlivost jeho provozu, je možné vykonávat jen po předchozím souhlasu vlastníka vedení.
- 4.3. Zpracování projektu a realizace stavby na SEK ve správě SŽT může být realizováno pouze pracovníky s předepsaným odborným oprávněním k práci na železničním telekomunikačním zařízení, dle Zákona o drahách č. 266/1994 Sb. a příslušných výnosů Správy železnic, státní organizace (zejména Předpisem ZAM 1). Toto (časově omezené) oprávnění lze získat složením příslušné odborné zkoušky na Generálním ředitelství Správy železnic, státní organizace.
- 4.4. Neprodleně ohlásit každé poškození SEK servisní organizaci ČD - Telematika a.s. (telefonicky HELP DESK: +420 972 110 000).

5. POVINNOSTI STAVEBNÍKA PŘI PŘÍPRAVĚ STAVBY

5.1. Projektová dokumentace musí být zpracovaná dle platné legislativy. V polohopisných výkresech dokumentace je nutno uvádět železniční kilometry (jestliže se jedná o ochranné pásmo dráhy). V dokumentaci je nutno uvést i polohu a činnosti na SEK ve správě SŽT.

6. POVINNOSTI STAVEBNÍKA PŘI PROVÁDĚNÍ STAVBY

Stavebník (nebo jím pověřená osoba) pracující v blízkosti SEK nebo manipulující se SEK ve správě SŽT je povinen učinit veškerá potřebná opatření tak, aby nedošlo k poškození nebo zhoršení kvality SEK stavebními pracemi, zejména tím, že zajistí:

- 6.1. - písemné vyrozumění servisní organizaci o zahájení prací, a to nejméně 15 dnů předem,
- 6.2. - aby před zahájením zemních prací bylo pracovníky servisní organizace (*kontakty naleznete na www.cdt.cz, sekce **O nás – Informace pro stavebníky***) provedeno vytýčení polohy SEK přímo ve staveništi (trase),
- 6.3. - prokazatelné seznámení pracovníků, kteří budou provádět práce, s polohou SEK,
- 6.4. - upozornění organizace provádějící zemní práce na možnou odchylku uložené SEK od polohy vyznačené ve výkresové dokumentaci,
- 6.5. - ověření výškového umístění SEK ručně kopanými sondami vzhledem k tomu, že správce neodpovídá za změny provedené bez jeho vědomí nad podzemním komunikačním vedením SEK,
- 6.6. - upozornění pracovníků, aby dbali při pracích v těchto místech největší opatrnosti a nepoužívali zde nevhodné nářadí, a také ve vzdálenosti nejméně 1,5 m po každé straně vyznačené trasy vedení SEK používali pouze ruční kopání,
- 6.7. - řádné zabezpečení odkryté podzemní SEK proti poškození, zcizení a řádné zajištění výkopů případně včetně osvětlení,
- 6.8. - odpovídající ochranu SEK dle platných norem, pokud bude trasa SEK pojížděna vozidly nebo stavební mechanizací (např. dočasným umístěním silničních betonových panelů nad kabelovou trasou SEK),
- 6.9. - ochranu SEK v místech, kde podzemní komunikační vedení vystupuje ze země (vstupy do budov, rozvaděčů, na sloupy, trasy kabelu na mostech a propustcích apod.) a také ochranu komunikačních vedení a závěrů v objektech,
- 6.10. - odpovídající ochranu kabelových souborů a zařízení, včetně vytýčovacích bodů podzemního komunikačního vedení (ochranné a označující prvky, tzn. žlaby, chráničky, HDPE trubky, kabelové označníky, markery, ...),
- 6.11. - aby organizace provádějící zemní práce zhuťovala zeminu pod kabelem před jeho zakrytím po vrstvách (záhozem) a vyzvala servisní organizaci (*kontakty naleznete na www.cdt.cz, sekce **O nás – Informace pro stavebníky***) k provedení kontroly před zakrytím SEK, zda není vedení (zařízení) viditelně poškozeno a zda byly dodrženy příslušné normy a stanovené podmínky,
- 6.12. - aby nad trasou podzemního komunikačního vedení a v jejím ochranném pásmu byl dodržován zákaz skládek, deponií materiálu, vysazování trvalých porostů a budování zařízení, která by znemožnila přístup ke kabelům. Bez souhlasu správce nesnižovat ani nezvyšovat vrstvu zeminy nad SEK,
- 6.13. - aby při křížení, příp. souběžích podzemní SEK byla dodržena ČSN 73 6005 „Prostorové uspořádání sítí technického vybavení“,
- 6.14. - aby při provádění zemních prací byla dodržena ČSN 33 2160 „Předpisy pro ochranu sdělovacích vedení a zařízení před nebezpečnými vlivy trojfázových vedení VN, VVN a ZVV“ a ČSN 33 2000-5-54 „Uzemnění a ochranné vodiče“,
- 6.15. - ohlášení ukončení stavby servisní organizaci, včetně správce a jeho pozvání ke kolaudačnímu řízení.

7. POVINNOSTI STAVEBNÍKA V PŘÍPADĚ PŘEKLÁDKY SEK

- 7.1. V případě vyvolané překládky SEK je nutno uzavřít „Smlouvu o vynucené překládce podzemního komunikačního vedení“ se správcem SEK.
- 7.2. Stavebník, který překládku vyvolal, je dle ustanovení § 104 odst. 17 Zákona o elektronických komunikacích č. 127/2005 Sb. povinen uhradit veškeré náklady na nezbytné úpravy dotčeného úseku SEK, a to na úrovni stávajícího technického řešení.

8. ROZHODNÉ PRÁVO

- 8.1. V případě rozporu mezi Vyjádřením a těmito Všeobecnými podmínkami mají přednost ustanovení Vyjádření, pokud není těmito Všeobecnými podmínkami stanoveno jinak.
- 8.2. Případné rozpory nebo výjimky z jednotlivých ustanovení řeší správce SEK.

9. ZÁVĚREČNÁ USTANOVENÍ

- 9.1. Stavebník, žadatel nebo jím pověřená třetí osoba je počínaje dnem převzetí Vyjádření povinen užít informace a data uvedená ve Vyjádření pouze a výhradně k účelu, pro který mu byla poskytnuta. Stavebník, žadatel nebo jím pověřená třetí osoba není oprávněn informace a data rozšiřovat, pronajímat, půjčovat či jinak umožnit jejich užívání třetí osobou bez předchozího písemného souhlasu správce SEK.
- 9.2. Nedodržení těchto Všeobecných podmínek je hrubým porušením právní povinnosti podle Zákona č. 127/2005 Sb., o elektronických komunikacích a Zákona č. 266/1994 Sb. o drahách.

Karolína Tichá
Projektová kancelář Vaner s.r.o.
V Horkách 101/1
460 07 Liberec

Číslo jednací 2202425547

Datum 6.12.2024

Vyřizuje Hana Tintěrová

telefon +420 728 528 775

e-mail Hana.Tinterova@cdt.cz

Věc:

Vyjádření k existenci sítí elektronických komunikací - Informace o poloze

Název stavby: **Turnov, lávka L-001 přes trať ČD v Dolánkách**

V zájmovém území určeném a vyznačeném žadatelem **se nenachází** prostředky sítí elektronických komunikací **v majetku ČD - Telematiky a.s.** nebo **v majetku jiných vlastníků**, kteří pověřili správou svých sítí elektronických komunikací ČD - Telematiku a.s. a zájmové území nezasahuje do ochranného pásma těchto sítí dle §102 zák. č.127/2005 Sb., o elektronických komunikacích.

Vyjádření k prostředkům sítí elektronických komunikací Správy železnic s.o. ve správě ČD - Telematiky a.s. vám bude vyhotoveno samostatně.

Vyjádření pozbývá platnosti dne 6.12.2026

Počet příloh: 1

ČD - Telematika a.s.
Pernerova 2819/2a
130 00 Praha 3

Žádost je možné podávat elektronicky na vyjadreni.cdt.cz nebo e-mailem na helpdesk@cdt.cz.

www.cdt.cz



Vyřizuje: Dundáček Petr

E-mail: petr.dundacek@t-mobile.cz

Projektová kancelář VANER
s.r.o.
Tichá Karolína
V Horkách 101/1, Liberec
IX-Janův Důl, 46007

Naše značka: **E67779/24**

V Praze dne: **6.12.2024**

Vyjádření a stanovení podmínek pro udělení souhlasu s umístěním stavby v ochranném pásmu sítě technické infrastruktury (TI) společnosti T-Mobile Czech Republic a.s.

Vydané podle § 101 ZÁKONA Č. 127/2005 Sb., o elektronických komunikacích a o změně některých souvisejících zákonů (zákon o elektronických komunikacích – dále jen ZEK), ve znění pozdějších předpisů a §161 zákona č. 183/2006 Sb., o územním plánování a stavebním řádu (stavební zákon) či dle dalších příslušných právních předpisů

Věc: Turnov, lávka L-001 přes trať ČD v Dolánkách

Na základě předložených projektových podkladů dáváme **souhlasné stanovisko k vydání Územního souhlasu / rozhodnutí (Stavebního povolení) a následně souhlas s realizací stavby.**

Dle předložených dokladů nedojde ke kolizi s technickou infrastrukturou společnosti

T-Mobile Czech Republic a.s.

Toto stanovisko má platnost 1 rok a nelze prodloužit. Po uplynutí platnosti zadejte žádost o nové stanovisko na:
<https://ochranasiti.t-mobile.cz/vyjadreni/>

T-Mobile
T-Mobile Czech Republic a.s.
Tomášova 2144/1
148 00 Praha 4
IČ 649 49 681, DIČ CZ64949681

Ochrana sítí

Technologický úsek

V další komunikaci nebo požadavku doplňujících dotazů, uvádějte do „Předmětu“ e-mailu vždy číslo jednací.



Příloha č. 1

Rekapitulace žádosti o vyjádření k existenci sítě elektronických komunikací

Číslo žádosti: **E67779/24**
Název stavby /akce: **Turnov, lávka L-001 přes trať ČD v Dolánkách**
Datum podání žádosti: **6.12.2024**
Poznámka:

Žadatel

Firma / organizace: **Projektová kancelář VANER s.r.o.**
IČ: **25458990**
DIČ:
Kontaktní osoba: **Tichá Karolína**
Adresa: **V Horkách 101/1, Liberec IX-Janův Důl, 46007 Liberec**
Město / obec: **Liberec**
PSČ: **46007**
Stát:
E-mail: **ticha@vaner.cz**
Telefonní číslo: **773155688**

Stavebník

Firma / organizace: **Projektová kancelář VANER s.r.o.**
Kontaktní osoba: **Karolína Tichá**
Adresa: **V Horkách 101/1, Liberec IX-Janův Důl, 46007 Liberec**
Město / obec: **Liberec**
PSČ: **46007**
Stát:
E-mail: **ticha@vaner.cz**
Telefonní číslo: **773155688**

Stavba

Výška nad terénem (metry): **0 m**
Projektant:
Druh stavby: **Dopravní infrastruktura - podchod, podjezd, most**
Hodnota projektu: **0 mil. Kč**
Měsíc zahájení stavby: **0**
Měsíc ukončení stavby: **0**

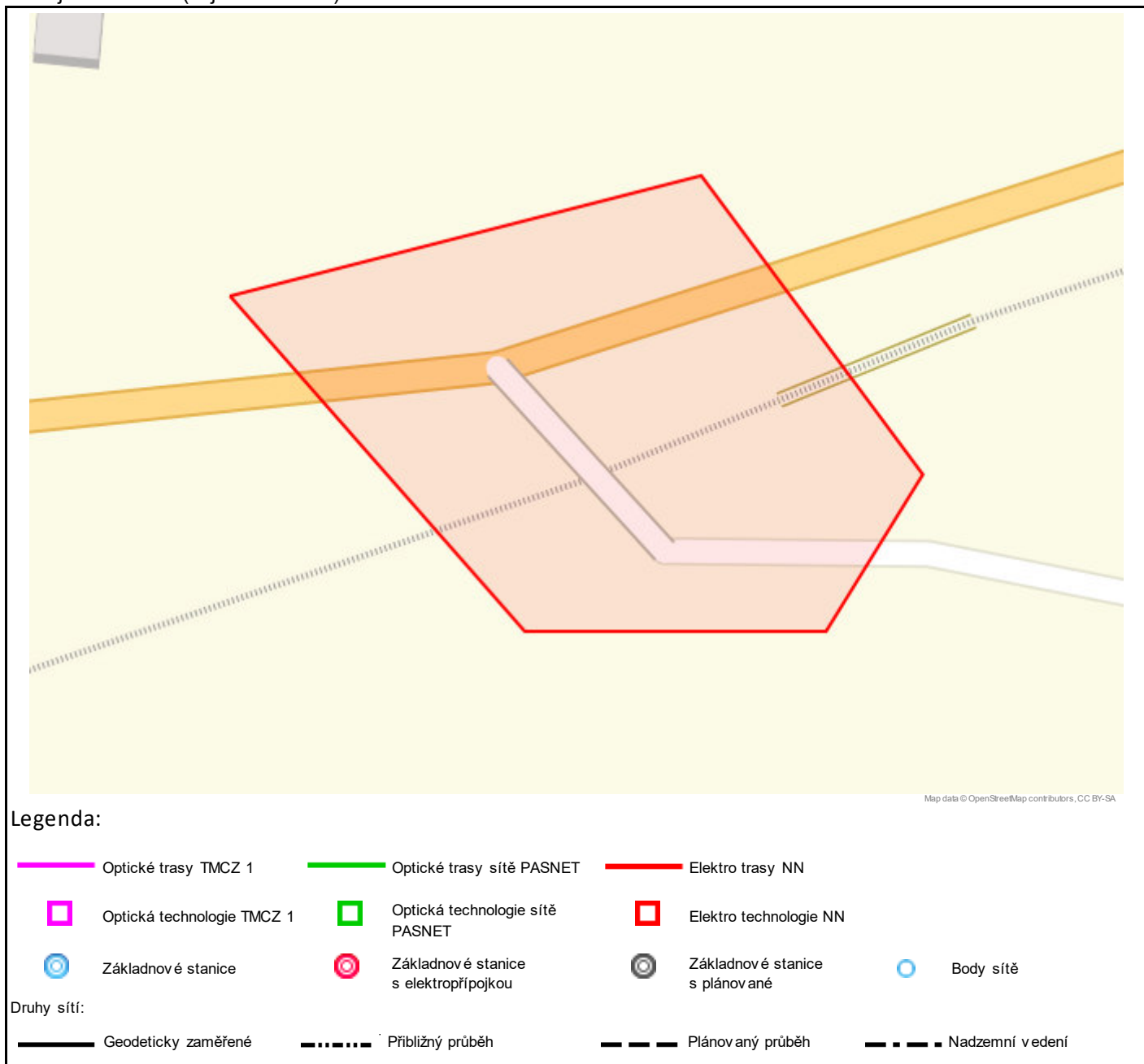
Odeslání stanoviska

E-mail: **ticha@vaner.cz**

Příloha č. 2

Situační plán

Zájmová oblast (zájmové oblasti) zadaná žadatelem



Geometrie zájmové oblasti (zájmových oblastí) žádosti ve formátu WKT a souřadnicovém systému S-JTSK. Zkopírováním textu lze geometrii zobrazit v jakémkoli softwaru podporujícím formát WKT.

POLYGON((-682683.796742698 -993064.921026927,-682641.204552669 -993059.658575874,-682625.130778463 -993088.242713098,-682635.354775689 -993100.875847323,-682661.725778374 -993097.515074261,-682683.796742698 -993064.921026927))



Projektová kancelář VANER s.r.o.
Karolína Tichá
V Horkách 101/1
460 07 Liberec - Liberec IX-Janův Důl

V Praze, 6.12.2024

Naše zn.: **241206-1522765245**

Věc: vyjádření k žádosti k akci **"Turnov, lávka L-001 přes trať ČD v Dolánkách"**

Společnost Vodafone Czech Republic a.s. (dále jen „Vodafone“), se sídlem Praha 5, náměstí Junkových 2, IČ: 25788001, zapsaná dne 13.8. 1999 v obchodním rejstříku vedeném Městským soudem v Praze pod spisovou značkou B.6064 a společnost Vantage Towers, s.r.o. se sídlem Závěšova 502/5, Nusle, 140 00 Praha 4, zapsaná v obchodním rejstříku vedeném u Městského soudu v Praze pod sp. zn. C 330005, IČO: 09056009, DIČ: CZ09056009 zastoupená Vodafone na základě plné moci Vám sděluje, že dle Vámi podané žádosti ze dne **6.12.2024**, která je nedílnou součástí tohoto vyjádření,

souhlasí s realizací projektu.

Ve Vámi zadaném zájmovém území a v uvedené výšce (výška stavby: 0 m, výška jeřábu: 0 m) se nenachází žádné podzemní ani nadzemní vedení.

Platnost vyjádření je **1 rok** od data vydání. Vyjádření je platné pouze v rámci předmětného projektu a pro důvod vydání vyjádření stanovený žadatelem v žádosti.

Vyjádření pozbývá platnosti uplynutím doby platnosti, změnou rozsahu zájmového území i změnou důvodu vydání vyjádření uvedeného v žádosti, to vše v závislosti na tom, která ze skutečností rozhodná pro pozbytí platnosti tohoto vyjádření nastane nejdříve. Po skončení platnosti si musíte podat novou žádost na adrese <https://zadostovyjadreni.vodafone.cz/>.

S pozdravem

v.z. Ing. Kateřina Rendeková
Vodafone Czech Republic a. s.
náměstí Junkových 2808/2
155 00 Praha 5

Tel.: 607105305
E-mail: katerina.rendekova@vodafone.com


Vodafone Czech Republic a.s.
náměstí Junkových 2, 155 00, Praha
IČO: 25788001, DIČ: CZ25788001
tel.: 776 971 111, fax: 776 971 92
-60-

Seznam příloh/přiložených souborů:
Zadost_241206-1522765245.pdf



Žádost o vyjádření k existenci sítí č. 241206-1522765245

Identifikační údaje žadatele / stavebníka

Typ:	Právnícká osoba
IČO:	25458990
Firma:	Projektová kancelář VANER s.r.o.
Jméno:	Karolína
Příjmení:	Tichá
E-mail:	ticha@vaner.cz

Adresa sídla/bydliště

Ulice:	V Horkách
Č.p. (č.ev.) / č.o.:	101 / 1
Obec:	Liberec - Liberec IX-Janův Důl
PSČ:	46007

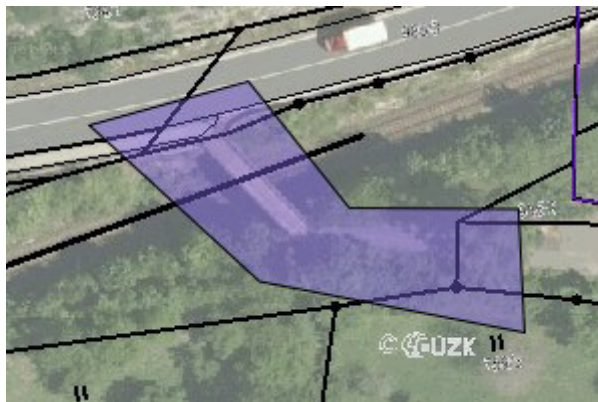
Důvod žádosti o vyjádření

Název stavby:	Turnov, lávka L-001 přes trať ČD v Dolánkách
Typ stavby:	Stavba výšky do 10 m nad zemí
Stupeň žádosti:	Studie (předprojektový průzkum)
Popis stavby / doplňující informace:	rekonstrukce lávky
Výška stavby:	0 m
Výška jeřábu:	0 m



Zájmové území

Kresba 1:



Dotčené KÚ: Daliměřice (771627)

Definice ve formátu Well-known Text (WKT):

POLYGON((-682652.8 -993072.32,-682642.35 -993089.57,-682621.45 -993092.41,-682622.68 -993107.75,-682654.62 -993097.2,-682673.16 -993075.19,-682652.8 -993072.32))

Datum: 6.12.2024

Zadáno: <https://zadostovyjadreni.vodafone.cz/>

Informace podle zákona č. 127/2005 Sb., o elektronických komunikacích, nařízením 2016/679 o ochraně fyzických osob v souvislosti se zpracováním osobních údajů a o volném pohybu těchto údajů a o zrušení směrnice 95/46/ES (obecné nařízení o ochraně osobních údajů) a dalšími souvisejícími právními předpisy.

Společnost Position s.r.o., se sídlem Londýnská 665/45, 120 00 Praha 2, IČ 26422816, zapsaná v obchodním rejstříku vedeném Městským soudem v Praze, oddíl C, vložka 81053 („Position“) a společnost Vodafone Czech Republic s., se sídlem nám. Junkových 2808/2, 155 00 Praha 5, IČ 25788001, zapsaná v obchodním rejstříku vedeném Městským soudem v Praze, oddíl B, vložka 6064 („Vodafone“) Vás tímto informují, že shromážděné osobní údaje v rozsahu Vaše jméno, příjmení, bydliště, e-mailová adresa a telefonní číslo bude společnost Vodafone, jako správce, a společnost Position, jako zpracovatel, zpracovávat za účelem jejich použití při realizaci povinností v souvislosti se žádostí o stanovisko nebo vyjádření pro řízení podle zákona č. 183/2006 Sb., o územním plánování a stavebním řádu (stavební zákon), a to automatizovaným způsobem nebo v tištěné podobě s tím, že Vaše osobní údaje nebudou zpřístupněny jiným osobám.

Vaše osobní údaje poskytnete dobrovolně a tento souhlas můžete kdykoliv odvolat.

Podrobné informace o ochraně soukromí ve společnosti Vodafone, a to včetně uplatnění vašich práv subjektu údajů naleznete na webu <https://www.vodafone.cz/o-vodafone/ke-stazeni/ochrana-soukromi/>.



28. října 111, 511 01 TURNOV
IČ: 27488098, DIČ: CZ27488098
Tel: +420 484 840 000
+420 772 720 000
Fax: +420 484 840 012
URL: www.pamico-czech.cz
E-mail: info@pamico-czech.cz

Projektová kancelář Vaner s.r.o.
Tichá Karolína
V Horkách 101/1
460 07 Liberec

Váš dopis značky
email ze dne 9.12.2024

Naše značka
PAMTU1127

Vyřizuje
Tomáš Cejnar, 484840008

v Turnově, Dne
9.12.2024

**Věc: Vyjádření o existenci podzemních sítí elektronických komunikací společnosti
PAMICO CZECH, s.r.o.**

Žadatel	Tichá Karolína, Projektová kancelář Vaner s.r.o.	
Stavebník		
Název stavby	Turnov, lávka L-001 přes trať ČD v Dolánkách	
Zájmové území	Okres	Semily
	Obec	Turnov
	Kat. území /č. parcely	Daliměřice / dle přeloženého zákresu zájmového území
	Upřesnění místa	dle předloženého zákresu zájmového území

Vyjádření je vydáváno pro účel: **Existence sítí, předprojektová příprava**

K Vaší žádosti Vám po prošetření sdělujeme, že v uvedeném zájmovém území **nedojde** ke střetu s podzemní sítí elektronických komunikací společnosti PAMICO CZECH, s.r.o. ani jejím ochranným pásmem. Z hlediska zájmů ochrany a provozu sítě elektronických komunikací společnosti PAMICO CZECH, s.r.o. nemáme ke shora uvedené stavbě námítky.

Toto vyjádření je platné pouze pro území a rozsah prací vyznačených v dokumentaci předložené žadatelem, která je nedílnou součástí žádosti o vyjádření.

Toto vyjádření pozbývá platnosti a je třeba si vyžádat nové vyjádření v případech: při uplynutí doby platnosti Vyjádření, při změně rozsahu vymezeného území stavby, při změně rozsahu prací, při změně účelu, při změně plánovací nebo projektové přípravy, při změně územního rozhodnutí, stavebního povolení, nebo při prodloužení, či ukončení platnosti těchto dokladů.

Toto vyjádření je vydáno podle § 101 zákona č. 127/2005 Sb., o elektronických komunikacích a o změně některých souvisejících zákonů (zákon o elektronických komunikacích), ve znění pozdějších předpisů a § 161 zákona č. 183/2006 Sb., o územním plánování a stavením řádu (stavební zákon).

Platnost tohoto vyjádření končí dne: 9.12.2025


PAMICO CZECH, s.r.o. - technické oddělení
IČ: 27488098, DIČ: CZ27488098
28. října 111, 511 01 Turnov
Tel.: (+420) 484 840 000, 772 720 000
www.pamico-czech.cz, info@pamico-czech.cz

Technické služby Turnov s.r.o.
Sobotecká 2055
51101 Turnov

VANER s.r.o.
Karolína Tichá
V Horkách 101/1
46007 Liberec

Věc: Vyjádření k existenci sítí pro akci:

Turnov, lávka L-001 přes železniční trať v Dolánkách

Sdělujeme Vám, že v zájmovém území v blízkosti lávky se **nenachází žádné zařízení veřejného osvětlení** ve správě Technických služeb Turnov s.r.o.

V Turnově 16.12.2024

Pavel Hořák
vedoucí provozu



Technické služby Turnov, s.r.o.
Sobotecká 2055 ⑥
511 01 Turnov
IČO 25260260, DIČ CZ25260260
fax: 481 321 030, 481 322 294

Karolína Tichá
Projektová kancelář Vaner s.r.o.
V Horkách 101/1
460 07 Liberec

Číslo jednací 2202425547

Datum 6.12.2024

Vyřizuje Hana Tintěrová

telefon +420 728 528 775

e-mail Hana.Tinterova@cdt.cz

Věc:

Vyjádření k existenci sítí elektronických komunikací - Informace o poloze

Název stavby: **Turnov, lávka L-001 přes trať ČD v Dolánkách**

V zájmovém území určeném a vyznačeném žadatelem **se nenachází** prostředky sítí elektronických komunikací **v majetku ČD - Telematiky a.s.** nebo **v majetku jiných vlastníků**, kteří pověřili správou svých sítí elektronických komunikací ČD - Telematiku a.s. a zájmové území nezasahuje do ochranného pásma těchto sítí dle §102 zák. č.127/2005 Sb., o elektronických komunikacích.

Vyjádření k prostředkům sítí elektronických komunikací Správy železnic s.o. ve správě ČD - Telematiky a.s. vám bude vyhotoveno samostatně.

Vyjádření pozbývá platnosti dne 6.12.2026

Počet příloh: 1

ČD - Telematika a.s.
Pernerova 2819/2a
130 00 Praha 3

Žádost je možné podávat elektronicky na vyjadreni.cdt.cz nebo e-mailem na helpdesk@cdt.cz.

www.cdt.cz



Karolína Tichá
Projektová kancelář Vaner s.r.o.
V Horkách 101/1
460 07 Liberec

Číslo jednací 3202425547

Datum 6.12.2024

Vyřizuje Pavel Rejmont

telefon +420 602 631 694

e-mail Pavel.Rejmont@cdt.cz

Věc:

Vyjádření k existenci sítí elektronických komunikací - Informace o poloze

Název stavby: **Turnov, lávka L-001 přes trať ČD v Dolánkách**

Ze vzájemné polohy průběhu sítí elektronických komunikací v majetku **Správy železnic s.o. ve správě ČD - Telematiky a.s.** a území přímo ovlivněného stavebními pracemi vyplývá, že při stavebních pracích **dojde ke styku s prostředky sítí elektronických komunikací** nebo stavební práce budou probíhat v jejich ochranném pásmu dle §102 zák. č. 127/2005 Sb., o elektronických komunikacích.

Vyjádření k prostředkům sítí elektronických komunikací v majetku ČD - Telematiky a.s. nebo v majetku jiných vlastníků, kteří pověřili správou svých sítí elektronických komunikací ČD - Telematiku a.s., vám bude vyhotoveno samostatně.

Vyjádření je platné pouze pro získání **informací o výskytu sítí elektronických komunikací** v zájmovém území určeném a vyznačeném žadatelem včetně stanoveného důvodu vyjádření.

Žadatel **není oprávněn** užít toto vyjádření k podání žádosti o vydání jakéhokoliv správního rozhodnutí či jiného rozhodnutí mající obdobný charakter podle zákona 183/2006 Stavební zákon. Pro již zmíněné účely je žadatel povinen požádat ČD - Telematiku a.s. o udělení souhlasu se stavebními činnostmi prováděnými v blízkosti sítí elektronických komunikací dle § 102 odst. 3 dle zákona č. 127/2005 Sb. o elektronických komunikacích, s přesným zaznačením umístění stavby.

Žadatel je povinen k žádosti přiložit koordinační situaci stavby se zakreslenou polohou sítě elektronických komunikací společnosti ČD - Telematika a.s. a Technickou zprávou (s popisem rozsahu a způsobu provedení činností a zajištěním ochrany dotčených sítí).

Pro přesný průběh dotčených sítí elektronických komunikací pro zanesení do projektové dokumentace lze využít vytyčení. Vytyčení sítí elektronických komunikací bude provedeno na základě písemné objednávky zaslané písemně na korespondenční adresu uvedenou v zápatí tohoto vyjádření nebo elektronicky na podpora@cdt.cz. Na objednávce musí být uvedeno jednací číslo vyjádření a datum vydání vyjádření. V případě, že žadatelem je právnická osoba, musí být na objednávce uvedeno navíc IČO, DIČ a bankovní spojení objednatele. Termín, způsob a formu vytyčení je nutné řešit individuálně s pracovníkem provádějícím vytyčení po telefonické dohodě. Kontakty naleznete zde: www.cdt.cz/cs/o-nas/informace-pro-stavebniky/. Žadatel nese veškeré náklady na provedení vytyčení, a to včetně případných prací geodetické kanceláře, pokud to situace vyžaduje.

Vyjádření pozbývá platnosti dne 6.12.2026

Specifické podmínky Správy železnic a.s. jsou uvedeny v příloze.

www.cdt.cz

Počet příloh: 2

ČD - Telematika a.s.
Pernerova 2819/2a
130 00 Praha 3

Žádost je možné podávat elektronicky na vyjadreni.cdt.cz nebo e-mailem na helpdesk@cdt.cz.

www.cdt.cz

ČD - Telematika a.s. | akciová společnost | Korespondenční adresa: Pod Táborem 369/8a | 190 00 Praha 9 | tel.: +420 972 225 555

Sídlo společnosti: Pernerova 2819/2a | 130 00 Praha 3 | IČ: 61459445 | DIČ: CZ61459445 | Vedená u Městského soudu v Praze, spisová značka B 8938



Příloha k vyjádření číslo jednací: 3202425547

Situace: 1/1

Podkladová data (c) ČUZK



www.cdt.cz

ČD - Telematika a.s. | akciová společnost | Korespondenční adresa: Pod Táborem 369/8a | 190 00 Praha 9 | tel.: +420 972 225 555

Sídlo společnosti: Pernerova 2819/2a | 130 00 Praha 3 | IČ: 61459445 | DIČ: CZ61459445 | Vedená u Městského soudu v Praze, spisová značka B 8938

1. PLATNOST VŠEOBECNÝCH PODMÍNEK

- 1.1. Vydané Všeobecné podmínky ochrany sítě elektronických komunikací (dále jen Všeobecné podmínky) platí pro síť elektronických komunikací Správy železnic, státní organizace. Správou sítě je pověřena vnitřní organizační jednotka „Správa železniční telematiky“. Na základě smluvního vztahu zajišťuje provoz, dohled, servis a údržbu této sítě servisní organizace ČD - Telematika a.s.
- 1.2. Tyto Všeobecné podmínky tvoří nedílnou součást Vyjádření správce a servisní organizace.

2. PŘEDMĚT VŠEOBECNÝCH PODMÍNEK

Tyto Všeobecné podmínky obsahují:

- 2.1. povinnosti stavebníka a/nebo žadatele jemu stanovené obecně závaznými právními předpisy České republiky, na jejichž dodržování správce sítě trvá.
- 2.2. povinnosti určené stavebníkovi a/nebo žadateli z titulu správce k síti elektronických komunikací, která může být stavbou dotčena.

3. POJMY UŽITÉ VE VŠEOBECNÝCH PODMÍNKÁCH

- 3.1. **Síť elektronických komunikací** (dále jen SEK) je vymezena § 2, odst. 2b) Zákona o elektronických komunikacích. Síť elektronických komunikací (včetně stožárů, nadzemního i podzemního komunikačního vedení a jejich opěrných a vytyčovacíh bodů) je ve smyslu § 132 Trestního zákoníku č. 40/2009 Sb. považována za obecně prospěšné zařízení.
- 3.2. **Podzemním komunikačním vedením** se rozumí kabelové vedení, včetně kabelových souborů a zařízení uložených pod povrchem země a kabelových rozvaděčů umístěných nad úrovní terénu.
- 3.3. **Kabelovými soubory a zařízeními** jsou zejména spojky, kabelové doplňky, zařízení k ochraně kabelu před korozí, před přepětím a ochranné žlaby a ochranné trubky kabelů.
- 3.4. **Vytyčovacími body podzemního komunikačního vedení** jsou kabelové označníky nebo patníky určující polohu kabelových souborů a zařízení, křížovatký kabelů s komunikacemi, dráhou, vodními toky, polohové změny trasy kabelu v obcích nebo ve volném terénu.
- 3.5. **Ochranné pásmo podzemního komunikačního vedení** činí 0,5 m po stranách krajního vedení (dle § 102 Zákona o elektronických komunikacích č. 127/2005 Sb.).
- 3.6. **Ochranné pásmo dráhy** je prostor po obou stranách dráhy, jehož hranice jsou vymezeny svislou plochou vedenou u dráhy celostátní a u dráhy regionální 60 m od osy krajní koleje, nejméně však ve vzdálenosti 30 m od hranic obvodu dráhy (dle § 8 Zákona o drahách č. 266/1994 Sb.).
- 3.7. **Správce SEK** – je „Správa železniční telematiky“ (dále jen **SŽT**) jako vnitřní organizační jednotka Správy železnic, státní organizace, V Celnici 1028/10, 110 00 Praha 1.
- 3.8. **Servisní organizace SEK** – je na základě smluvního vztahu společnost ČD - Telematika a.s., Pernerova 2819/2a, 130 00 Praha 3.
- 3.9. **Stavebníkem** se dle těchto Všeobecných podmínek rozumí osoba, která pro sebe žádá vydání povolení záměru nebo odstranění stavby, zařízení nebo terénní úpravy, a dále osoba, která provádí nebo odstraňuje stavbu, zařízení nebo terénní úpravu, pokud nejde o stavebního podnikatele jednajícího v rámci své podnikatelské činnosti.
- 3.10. **Žadatel** je osoba takto označená v žádosti o Vyjádření.
- 3.11. **Zákon o elektronických komunikacích** je zákon č. 127/2005 Sb., o elektronických komunikacích a o změně některých souvisejících zákonů, v účinném znění.
- 3.12. **Stavební zákon** je zákon č. 283/2021 Sb., v účinném znění.
- 3.13. **Zákon o drahách** je zákon č. 266/1994 Sb., o drahách, v účinném znění.
- 3.14. **Stavbou** se rozumí stavební dílo, které vzniká stavební nebo montážní činností ze stavebních výrobků, materiálů nebo konstrukcí za účelem užívání na určitém místě.
- 3.15. **Překládka** je stavba spočívající ve změně trasy nebo přemístění vedení SEK ve správě SŽT.
- 3.16. Veškeré ostatní pojmy použité těmito Všeobecnými podmínkami je nutné vykládat dle obecně závazných právních předpisů, zejména pak dle Stavebního zákona, Zákona o elektronických komunikacích a Zákona o drahách.

4. OBECNÉ POVINNOSTI STAVEBNÍKA A/NEBO ŽADATELE

- 4.1. Při přípravě a provádění prací musí být respektovány podmínky vyplývající ze Zákona o elektronických komunikacích č. 127/2005 Sb., Zákona o drahách č. 266/1994 Sb. a Stavebního zákona č. 283/2021 Sb., včetně platných prováděcích vyhlášek.
- 4.2. V ochranném pásmu podzemního komunikačního vedení je zakázáno bez souhlasu jeho vlastníka provádět zemní práce nebo terénní úpravy, zřizovat stavby či umisťovat konstrukce nebo jiná podobná zařízení a vysazovat trvalé porosty. Činnosti v ochranném pásmu podzemního komunikačního vedení, které by znemožňovaly nebo podstatně znesnadňovaly přístup k tomuto vedení, nebo které by mohly ohrozit bezpečnost a spolehlivost jeho provozu, je možné vykonávat jen po předchozím souhlasu vlastníka vedení.
- 4.3. Zpracování projektu a realizace stavby na SEK ve správě SŽT může být realizováno pouze pracovníky s předepsaným odborným oprávněním k práci na železničním telekomunikačním zařízení, dle Zákona o drahách č. 266/1994 Sb. a příslušných výnosů Správy železnic, státní organizace (zejména Předpisem ZAM 1). Toto (časově omezené) oprávnění lze získat složením příslušné odborné zkoušky na Generálním ředitelství Správy železnic, státní organizace.
- 4.4. Neprodleně ohlásit každé poškození SEK servisní organizaci ČD - Telematika a.s. (telefonicky HELP DESK: +420 972 110 000).

5. POVINNOSTI STAVEBNÍKA PŘI PŘÍPRAVĚ STAVBY

5.1. Projektová dokumentace musí být zpracovaná dle platné legislativy. V polohopisných výkresech dokumentace je nutno uvádět železniční kilometry (jestliže se jedná o ochranné pásmo dráhy). V dokumentaci je nutno uvést i polohu a činnosti na SEK ve správě SŽT.

6. POVINNOSTI STAVEBNÍKA PŘI PROVÁDĚNÍ STAVBY

Stavebník (nebo jím pověřená osoba) pracující v blízkosti SEK nebo manipulující se SEK ve správě SŽT je povinen učinit veškerá potřebná opatření tak, aby nedošlo k poškození nebo zhoršení kvality SEK stavebními pracemi, zejména tím, že zajistí:

- 6.1. - písemné vyrozumění servisní organizaci o zahájení prací, a to nejméně 15 dnů předem,
- 6.2. - aby před zahájením zemních prací bylo pracovníky servisní organizace (*kontakty naleznete na www.cdt.cz, sekce **O nás – Informace pro stavebníky***) provedeno vytýčení polohy SEK přímo ve staveništi (trase),
- 6.3. - prokazatelné seznámení pracovníků, kteří budou provádět práce, s polohou SEK,
- 6.4. - upozornění organizace provádějící zemní práce na možnou odchylku uložené SEK od polohy vyznačené ve výkresové dokumentaci,
- 6.5. - ověření výškového umístění SEK ručně kopanými sondami vzhledem k tomu, že správce neodpovídá za změny provedené bez jeho vědomí nad podzemním komunikačním vedením SEK,
- 6.6. - upozornění pracovníků, aby dbali při pracích v těchto místech největší opatrnosti a nepoužívali zde nevhodné nářadí, a také ve vzdálenosti nejméně 1,5 m po každé straně vyznačené trasy vedení SEK používali pouze ruční kopání,
- 6.7. - řádné zabezpečení odkryté podzemní SEK proti poškození, zcizení a řádné zajištění výkopů případně včetně osvětlení,
- 6.8. - odpovídající ochranu SEK dle platných norem, pokud bude trasa SEK pojížděna vozidly nebo stavební mechanizací (např. dočasným umístěním silničních betonových panelů nad kabelovou trasou SEK),
- 6.9. - ochranu SEK v místech, kde podzemní komunikační vedení vystupuje ze země (vstupy do budov, rozvaděčů, na sloupy, trasy kabelu na mostech a propustcích apod.) a také ochranu komunikačních vedení a závěrů v objektech,
- 6.10. - odpovídající ochranu kabelových souborů a zařízení, včetně vytýčovacích bodů podzemního komunikačního vedení (ochranné a označující prvky, tzn. žlaby, chráničky, HDPE trubky, kabelové označníky, markery, ...),
- 6.11. - aby organizace provádějící zemní práce zhuťovala zeminu pod kabelem před jeho zakrytím po vrstvách (záhozem) a vyzvala servisní organizaci (*kontakty naleznete na www.cdt.cz, sekce **O nás – Informace pro stavebníky***) k provedení kontroly před zakrytím SEK, zda není vedení (zařízení) viditelně poškozeno a zda byly dodrženy příslušné normy a stanovené podmínky,
- 6.12. - aby nad trasou podzemního komunikačního vedení a v jejím ochranném pásmu byl dodržován zákaz skládek, deponií materiálu, vysazování trvalých porostů a budování zařízení, která by znemožnila přístup ke kabelům. Bez souhlasu správce nesnižovat ani nezvyšovat vrstvu zeminy nad SEK,
- 6.13. - aby při křížení, příp. souběžích podzemní SEK byla dodržena ČSN 73 6005 „Prostorové uspořádání sítí technického vybavení“,
- 6.14. - aby při provádění zemních prací byla dodržena ČSN 33 2160 „Předpisy pro ochranu sdělovacích vedení a zařízení před nebezpečnými vlivy trojfázových vedení VN, VVN a ZVV“ a ČSN 33 2000-5-54 „Uzemnění a ochranné vodiče“,
- 6.15. - ohlášení ukončení stavby servisní organizaci, včetně správce a jeho pozvání ke kolaudačnímu řízení.

7. POVINNOSTI STAVEBNÍKA V PŘÍPADĚ PŘEKLÁDKY SEK

- 7.1. V případě vyvolané překládky SEK je nutno uzavřít „Smlouvu o vynucené překládce podzemního komunikačního vedení“ se správcem SEK.
- 7.2. Stavebník, který překládku vyvolal, je dle ustanovení § 104 odst. 17 Zákona o elektronických komunikacích č. 127/2005 Sb. povinen uhradit veškeré náklady na nezbytné úpravy dotčeného úseku SEK, a to na úrovni stávajícího technického řešení.

8. ROZHODNÉ PRÁVO

- 8.1. V případě rozporu mezi Vyjádřením a těmito Všeobecnými podmínkami mají přednost ustanovení Vyjádření, pokud není těmito Všeobecnými podmínkami stanoveno jinak.
- 8.2. Případné rozpory nebo výjimky z jednotlivých ustanovení řeší správce SEK.

9. ZÁVĚREČNÁ USTANOVENÍ

- 9.1. Stavebník, žadatel nebo jím pověřená třetí osoba je počínaje dnem převzetí Vyjádření povinen užít informace a data uvedená ve Vyjádření pouze a výhradně k účelu, pro který mu byla poskytnuta. Stavebník, žadatel nebo jím pověřená třetí osoba není oprávněn informace a data rozšiřovat, pronajímat, půjčovat či jinak umožnit jejich užívání třetí osobou bez předchozího písemného souhlasu správce SEK.
- 9.2. Nedodržení těchto Všeobecných podmínek je hrubým porušením právní povinnosti podle Zákona č. 127/2005 Sb., o elektronických komunikacích a Zákona č. 266/1994 Sb. o drahách.



MĚSTO TURNOV

Městský úřad Turnov
odbor správy majetku

Projektová kancelář VANER s.r.o.
V Horkách 101/1
Liberec
46007

vyřizuje: Stanislava Syrotiuková
tel.: +420 481 366 402
mail: s.syrotiukova@mu.turnov.cz

naše značka:
OSM/24/2311/SYS

Turnov,
dne 9. prosince 2024

Vyjádření

K Vaší žádosti ohledně vyjádření k existenci sítí na stavbu „**Turnov, lávka L-001 přes trať ČD v Dolánkách**“ Vám sdělujeme, že Město Turnov nemá žádné inženýrské sítě ve své správě. O existenci sítí požádejte Technické služby Turnov, s.r.o., jako správce veřejného osvětlení.

Mgr. Dagmar Šrytrová
Vedoucí odboru správy majetku



Váš dopis zn.: **elektronické podání**
Ze dne: **06.12.2024**
Naše značka: **SCVKZAD225750**
Vyřizuje: **Lenka Valšíková**
Datová schránka: **f7rf9ns**
Telefon: **840 111 111**
E-mail: **info@scvk.cz**
Datum: **10.12.2024**

Adresa žadatele:
Projektová kancelář VANER s.r.o.
V Horkách 101/1
46007 Liberec

Vyjádření společnosti Severočeské vodovody a kanalizace, a.s.

Název akce:	Turnov, lávka L-001 přes trať ČD v Dolánkách
Účel vyjádření:	Existence zařízení ve správě SČVK
Zájmové území:	Okres: Semily
	Obec: Turnov
	Katastrální území, parcelní číslo: Daliměřice, 985/2 pozemková
Žadatel:	Projektová kancelář VANER s.r.o.
Tel., e-mail	773155688, ticha@vaner.cz
Investor:	neuvedeno
Adresa, tel., e-mail	neuvedeno
Projektant:	neuvedeno
Vlastník dotčené IS	VHS
Platnost vyjádření:	jeden rok ode dne vyhotovení (v případě, že Váš zájem nadále trvá, požádejte před uplynutím této lhůty o prodloužení platnosti vyjádření)

Ve výše uvedeném zájmovém území **se nachází** zařízení provozovaná společností Severočeské vodovody a kanalizace, a.s. a jejich ochranná nebo bezpečnostní pásma. Konkrétně se jedná o:

El. vedení, Kanalizace DN<500, Ochranné pásmo vod. zdroje

Na lávce je uložena výtlačná kanalizace PE 90.

Uvedené zařízení je zakresleno v příloze č.1, jež je nedílnou součástí poskytnuté informace. Zákres liniových vedení slouží pouze jako orientační informace o jeho existenci a nenahrazuje skutečné umístění zařízení v zájmovém území.

Skutečné umístění zařízení je nutno zjistit vytyčením přímo na místě, nejlépe před zahájením projektových prací. V případě nejasností budou provedeny kopané sondy či vytyčení inspekční kamerou.

Stavebník je povinen neprodleně ohlásit případné poškození vodohospodářského zařízení provozovateli. Stavebník odpovídá za eventuální škodu na vodohospodářském zařízení způsobenou svojí činností.

Případná existence vodovodních či kanalizačních přípojek není předmětem tohoto stanoviska. Se žádostí o informaci o existenci přípojek se obrazejte na vlastníky přípojek, kdy vlastníkem vodovodní nebo kanalizační přípojky, popřípadě jejích částí zřízených přede nabytí účinnosti zákona č. 274/2001 Sb. Zákona o vodovodech a kanalizacích v platném znění, je vlastník pozemku nebo stavby připojené na vodovod nebo kanalizaci, neprokáže-li se opak.

V případě, že Vám byl na Vaši žádost poskytnut vektorový zakres sítě, Vás upozorňujeme, že tato data mohou být využita pouze pro účely záměru, na které bylo vyjádření vydáno a nemohou být poskytována třetím osobám, případně jakkoliv dále využívána.

Vytyčení skutečného umístění zařízení ve správě společnosti Severočeské vodovody a kanalizace, a.s. je nutné objednat na: tel. 840 111 111; info@scvk.cz



Pro provádění zemních, stavebních a ostatních prací v ochranném a bezpečnostním pásmu zařízení ve správě Severočeských vodovodů a kanalizací, a.s. Teplice požadujeme plně respektovat toto zařízení a to za dodržení všech předpisů a norem, které se k této činnosti vztahují.

V případě, že dojde ke střetu se zařízením v naší správě, jste povinen toto neprodleně oznámit na tel. 840 111 111 a projednat s naší společností.

Při odkrytí zařízení ve správě Severočeských vodovodů a kanalizací, a.s. Teplice v průběhu prováděných prací požadujeme toto před zásypem protokolárně předat naší společnosti. Dojde-li ke vstupu do ochranného pásma v průběhu prováděných prací, je potřeba tuto skutečnost neprodleně oznámit naší společnosti.

Při případném nedodržení těchto podmínek bude naše společnost požadovat náhradu způsobených škod a uvedení vzniklých nesrovnalostí do souladu s právními předpisy a normami.

Poskytnutá informace nenahrazuje stanovisko k projektové dokumentaci pro vydání příslušného rozhodnutí.

Obecné technické podmínky pro střety se zařízením ve správě Severočeských vodovodů a kanalizací, a. s. jsou k dispozici na www.scvk.cz.


Severočeské vodovody a kanalizace, a.s.
415 50 Teplice, Přítkovská 1689
IČ: 49099451 DIČ: CZ49099451
160

Bc. Karel Tůma
manažer útvaru TPČ OZ Turnov

Následnou žádost o poskytnutí vyjádření k existenci zařízení a možnosti napojení k této žádosti vytvoříte [zde](#).

Následnou žádost o vyjádření k dokumentaci k této žádosti vytvoříte [zde](#).

Následnou žádost o data sítí ve formátu DGN k této žádosti vytvoříte [zde](#).

Příloha:

1. Situace a orientační zakres s vyznačeným zařízením provozovaným společností Severočeské vodovody a kanalizace, a.s.

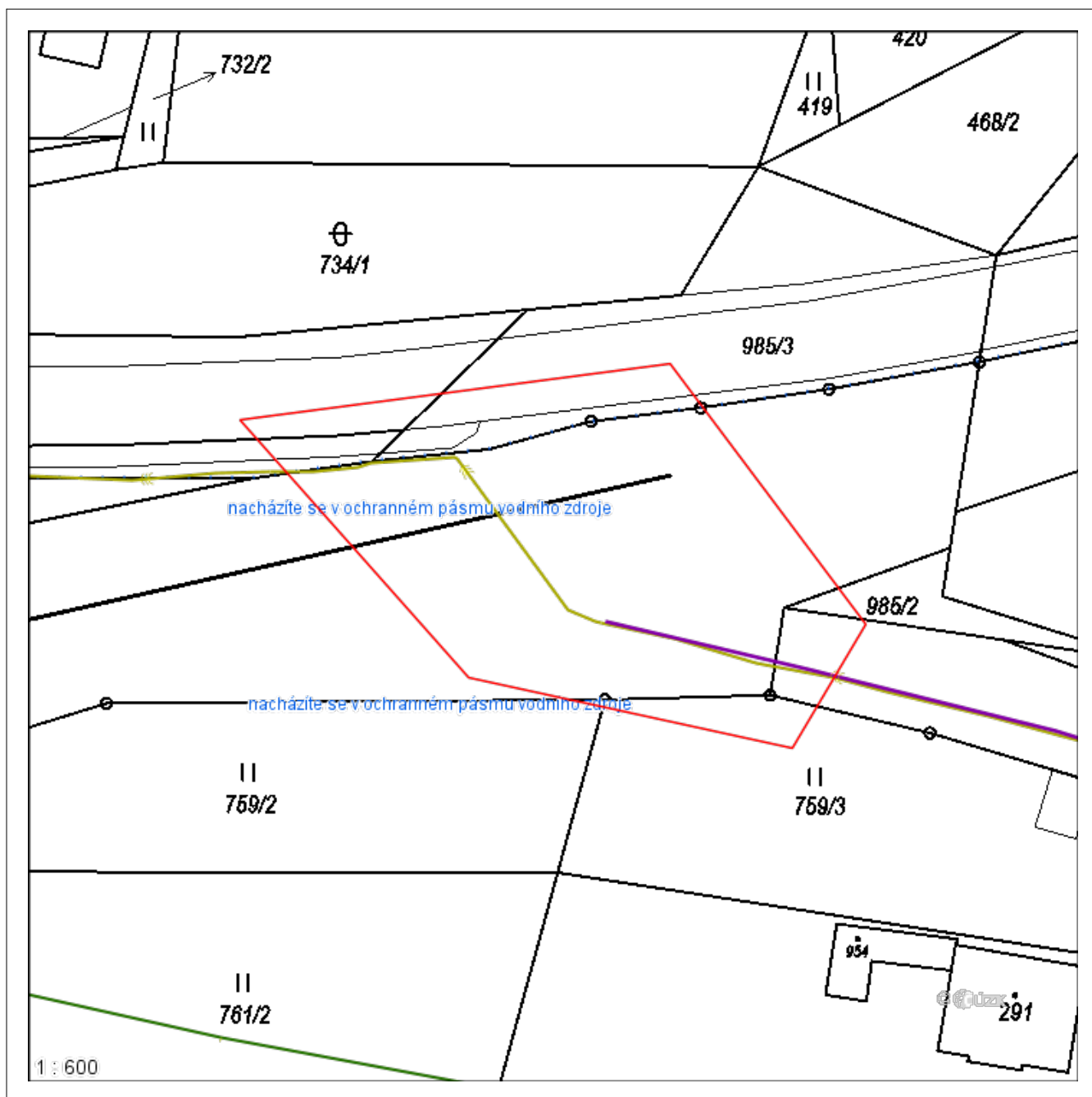


*Příloha: situace zájmového území

Příloha k žádosti o poskytnutí informace ze dne: 06.12.2024

Naše značka: SCVKZAD225750

Situace zájmového území



VODOVOD pitná	STOKA JEDNOTNÁ	PLÁNOVANÉ SÍTĚ	OCHRANNÉ P. vodního zdroje
VODOVOD surová	STOKA SPLAŠKOVÁ	PROVOZOVANÉ-ODSTAVENÉ SÍTĚ	OCHRANNÉ P. ČOV
ELEKTRICKÉ VEDENÍ	STOKA DEŠŤOVÁ	VDOJ VODOJEM	OSTATNÍ
			ZAKRESLENÁ OBLAST